
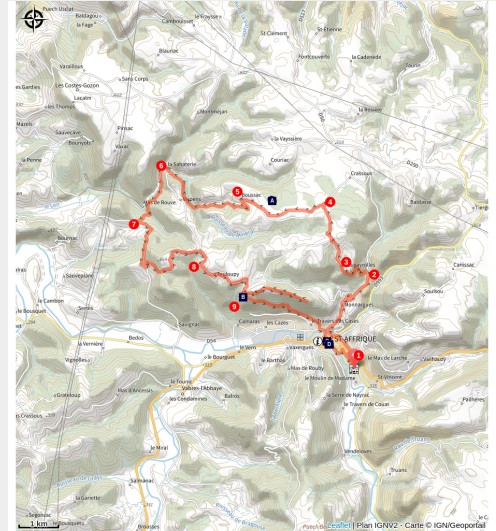


N°14 VTT - Au grand air

Des falaises de Roquefort au Rougier - Saint-Affrique



(Virginie Govignon)



Une échappée belle et sportive vers les reliefs qui dominant Saint-Affrique, avec des passages ardu au gré des monotraces et des vues de toute beauté sur la ville et les vallées

Saint-Affrique est surnommée la ville aux sept collines et ce n'est pas pour rien : voici le moment de la constater à la force du pédalier ! Technicité et endurance sont requises sur ce parcours oxygénant entre lignes de crêtes et sentiers boisés, où les bâtisses caussenardes, le hameau de Boussac et les panoramas semblent surgir quand on ne s'y attend pas

Infos pratiques

Pratique : VTT

Durée : 2 h 30

Longueur : 29.4 km

Dénivelé positif : 880 m

Difficulté : Difficile

Type : Boucle

Thèmes : Agropastoralisme, Histoire et patrimoine, Point de vue

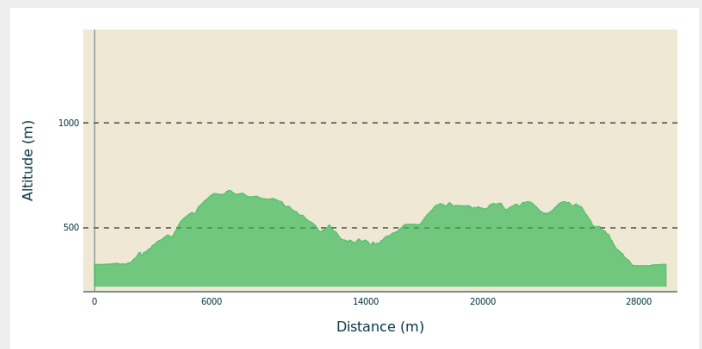
Itinéraire

Départ : Station VTT, rue du 12 étoiles, Saint-Affrique

Arrivée : Station VTT, rue du 12 étoiles, Saint-Affrique

Communes : 1. Saint-Affrique

Profil altimétrique

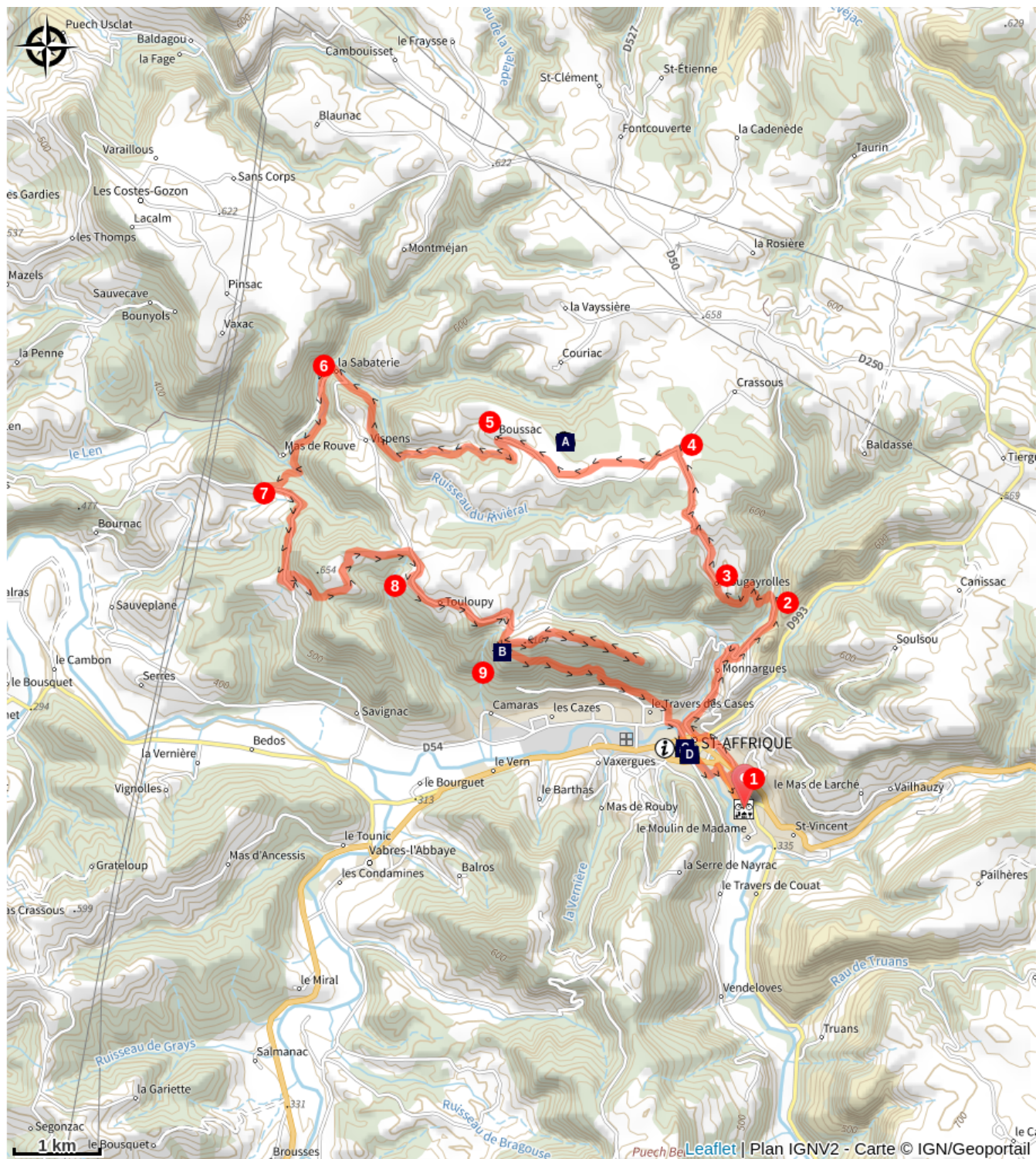


Altitude min 320 m Altitude max 679 m

Le départ préconisé se situe rue du 12 étoiles au niveau de la station VTT. Vous pouvez également vous élancer directement depuis la place François Fabié.

1. Prendre la voie verte direction Saint-Affrique, puis suivre le fléchage VTT jusqu'à rejoindre la D50. Continuer ensuite sur 2.5km jusqu'au moulin du juge
2. Au "Moulin du Juge", après le pont, tournez à gauche le long du pré et grimpez jusqu'à Nougayrolles par un sentier d'abord ombragé de chênes et de châtaigniers puis offrant une vue imprenable sur Saint-Affrique.
3. Rejoignez, en crête, la route que vous prendrez vers le Nord pendant 2 km environ.
4. Au carrefour des 4 chemins, prendre la route à gauche sur 400m puis la piste sur votre droite jusqu'à rejoindre le charmant hameau de Boussac.
5. Au coeur du hameau, suivre la piste en contrebas sur la gauche, puis le monotrace dans la continuité jusqu'à La Sabaterie.
6. Laissez la ferme sur votre droite pour poursuivre sur la route. Juste avant le pont, prendre le monotrace face à vous et le suivre pour remonter jusqu'au hameau de Bozouls.
7. En sommet de côte tourner à gauche et suivre la route jusqu'à Péret. Avant les bâtisses prendre la piste qui remonte sur votre gauche. Traversez le plateau jusqu'à rejoindre la route du col de la pale.
8. Pour le final, prendre sur votre droite en direction de Touloupy, puis Saint-Affrique.
9. Un A/R de 4km est possible jusqu'au relais de télévision où vous bénéficierez d'une vue imprenable sur Saint-Affrique. Vous plongez ensuite dans la descente du travers des Cazes pour rejoindre votre point de départ.

Sur votre chemin...



 Dolmen de Boussac (A)

 Église Notre Dame de la Miséricorde (C)

 Vue sur St-Affrique (B)

 Le Pont Vieux de Saint-Affrique (D)

Toutes les infos pratiques

Comment venir ?

Transports

Se déplacer en bus ou en train : <https://lio.laregion.fr/>

Covoiturage : BlaBlaCar, Rézo Pouce, Mobicoop, Idvroom, LaRoueVerte, Roulez malin

Accès routier

Saint-Affrique, à 31 km au Sud-Ouest de Millau par les D992 et D999.
De Clermont-Ferrand et Montpellier, par A75, sortie 46 puis D999
De Toulouse/Albi par la D999

Parking conseillé

Parking du gymnase 12 étoiles

Lieux de renseignement

OT Pays du Roquefort (St-Affrique)

Boulevard Aristide Briand, 12400 Saint-Affrique

contact@roquefort-tourisme.fr

Tel : 0565585600

<http://www.roquefort-tourisme.fr/>



Sur votre chemin...



🗺 Dolmen de Boussac (A)

Dolmen encore entouré de son tumulus de grosses pierres. Il a gardé une architecture complète avec des orthostats de plus de 3,5 mètres et une grande table, épaisse et avoisinant les 19 tonnes.

Il aurait été construit il y a environ 4500 ans.

Les travaux de débroussaillage ont eu lieu avec l'aide de la SARAC en mai 2015

Source : Statues-menhirs et dolmens des Causses et du haut Languedoc - Bruno MARC - Les Presses du Languedoc.



👁 Vue sur St-Affrique (B)

C'est en fin de journée que vous apprécierez le mieux le point de vue sur Saint-Affrique.

Crédit photo : DelphineAtche



🏰 Église Notre Dame de la Miséricorde (C)

L'Église actuelle de style néo-gothique est la cinquième église construite à Saint-Affrique. Elle fut achevée en 1905.

À l'intérieur, découvrez :

- La statue de Notre Dame de la Miséricorde, sculptée en bois doré datant du XV^{ème} siècle,
- Les vitraux du chœur retraçant la légende d'Africanus.
- L'Autel datant du XVI-XVII^{ème} siècle.

En sortant, admirez le clocher atteignant 71 m de hauteur.

Crédit photo : © Delphine Atché



Le Pont Vieux de Saint-Affrique (D)

Classé monument historique, il est reconnu comme l'un des plus beaux ponts médiévaux de France. Il existait déjà en 1368, il est attesté en 1408 grâce à une crue qui emporta l'arche rive gauche avec le moulin, reconstruite en plein cintre en 1418 (les arches d'origine sont en arcs brisés). Depuis le Pont n'a subi aucun réaménagement. La construction est tout à la fois hardie et légère. Une grande arche encadrée par deux plus petites, des piles minces, un profil en fort dos d'âne (pente de 14%). La grande arche atteint 21,40 m d'ouverture. Les piles, remarquablement minces, n'ont que 3,40 m d'épaisseur et sont terminée par des becs triangulaires effilés qui se poursuivent jusqu'au parapet pour former refuge.

Conséquence du classement du Pont Vieux comme monument historique, seuls les toits en tuiles romanes sont autorisés dans un rayon de 500 mètres autour de lui.

Crédit photo : Roquefort tourisme