

Cascade du Devez, circuit court

Curieres



Cascade du Devez (©A. Mervilles)



Au cœur de la Forêt Domaniale de la Roquette Bonneval, un circuit de randonnée balisé et aménagé pour découvrir l'une des plus belles cascades de l'Aubrac, la Cascade du Devez haute de 30 m et une fosse à loup.

En forêt domaniale, forêt de hêtres et de résineux, la balade ombragée sera appréciée ! Avec une récompense de taille une très belle cascade haute de 30 m qui jaillit au milieu d'orgues basaltiques. La cascade du Devez est accessible uniquement à pied et les hêtres qui l'entourent seront suivant la saison : verts tendres à vifs au printemps ou orangés rouges à l'automne. La découverte d'une fosse à loup sur le parcours stimulera l'imaginaire, contes et légendes. Si vous choisissez la version longue du parcours, cela vous permettra de profiter sur une bonne partie de la randonnée d'un panorama sur le plateau de l'Aubrac et ses contreforts à couper le souffle !

Infos pratiques

Pratique : Pédestre

Durée : 1 h 30

Longueur : 4.9 km

Dénivelé positif : 210 m

Difficulté : Moyen

Type : Boucle

Thèmes : Eau, Faune, Flore

Itinéraire

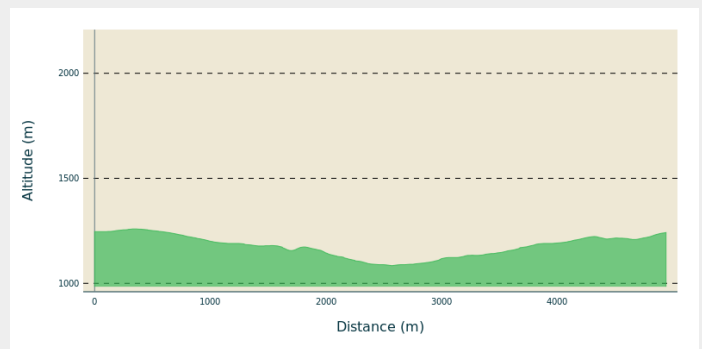
Départ : Parking au bord de la D164, Curières

Arrivée : Parking au bord de la D164, Curières

Balisage : — PR

Communes : 1. Curières

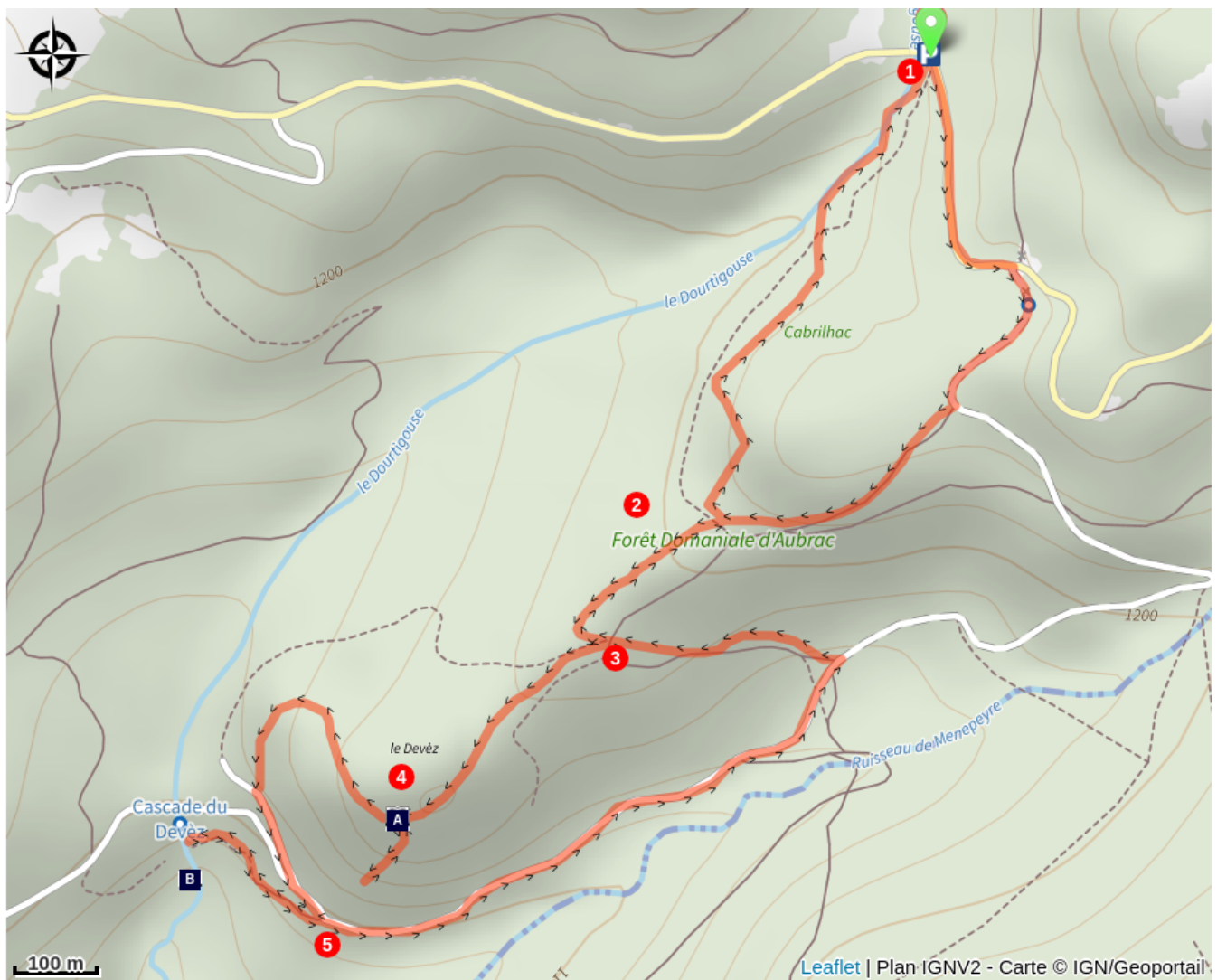
Profil altimétrique



Altitude min 1084 m Altitude max 1259 m

1. Après le petit pont, un grand panneau d'information à droite signale le départ (parking). Prendre le chemin de terre à gauche de celui-ci (cœur de la Forêt Domaniale d'Aubrac). Descendre ce chemin, longer le ruisseau de Dourtigouse à droite.
2. Au carrefour, prendre à droite et continuer de descendre par cette large piste forestière.
3. À ce carrefour, un panneau signale, à droite la direction de la « cascade du Devèz » et à gauche la « Fosse à Loup ».
4. Aller-Retour de 600 m : La Fosse à loup, prendre à gauche puis à droite et à nouveau à gauche pour aller découvrir une fosse à loup en parfait état de conservation. Après la découverte de la Fosse à Loup, revenir sur ses pas par le petit sentier emprunté à l'aller. Remarquer à gauche les éboulis et gros blocs de basalte qui témoignent de l'ancienne activité volcanique et de la période glaciaire du plateau de l'Aubrac. De retour au carrefour, poursuivre à gauche en direction de la Cascade du Devèz. Continuer à descendre le chemin en suivant le balisage (laisser le chemin à votre droite).
5. Arriver sur une place, au carrefour de plusieurs chemins forestiers. Traverser le chemin, puis descendre en direction de la Cascade. Aller-Retour de 400 m : La Cascade du Devèz, un petit sentier pentu aménagé de marches et de cordes, vous permettra d'atteindre la cascade en toute sécurité. Remonter le petit sentier pour revenir au carrefour sur la place forestière. Remonter la piste forestière, au premier carrefour prendre à gauche puis au deuxième carrefour à nouveau à gauche. Laisser à gauche la Fosse à Loup, puis la Cascade et continuer à monter en restant à droite du chemin. Au carrefour à droite, suivre le balisage rouge et jaune (GRP Tour des Monts d'Aubrac) et au croisement du chemin forestier prendre à gauche. Puis arriver à la route D 164, prendre à gauche et longer la route sur 300 m, afin de regagner le point de départ.

Sur votre chemin...



 La fosse à loup (A)

 Cascade du Devèz (B)

Toutes les infos pratiques

Comment venir ?

Accès routier

Depuis la Laguiole, prendre la D15 en direction de Saint Chely d'Aubrac (et Espalion), dépasser la station de ski de Laguiole. Vous arriver à une intersection, prendre à droite sur la D 164, direction Curières / forêt du Devez. Vous verrez sur votre gauche un parking et un grand panneau d'information signalant le départ.

Depuis le village de Curières, suivre la D164 sur 6,6 km en direction d'Aubrac, après le petit pont, le parking est sur votre droite.

Parking conseillé

Parking aménagé en lisière de forêt, Curières

Lieux de renseignement

Office de Tourisme Aubrac Laguiole Carladez et Viadène - Bureau de Laguiole

Place de la Mairie, 12210 LAGUIOLE

laguiole@tourismeenaubrac.com

Tel : 05 65 44 35 94

<https://www.tourisme-en-aubrac.com/>



Sur votre chemin...




La fosse à loup (A)

Le dernier loup fût capturé en 1956... S'agissait-il d'un rescapé de ces hordes qui effrayaient les voyageurs et que pourchassaient seigneurs et paysans ? Toujours est-il qu'on peut encore observer des fosses aux loups en forêt d'Aubrac, comme celle-ci bien conservée. C'étaient des pièges efficaces d'où les loups et autres prises ne pouvaient s'échapper.

Aujourd'hui, le loup est de retour sur l'Aubrac, il s'agit d'individus solitaires de passage.

Crédit photo : Tourisme en Aubrac



Cascade du Devèz (B)

La cascade du Devèz se situe sur le ruisseau de Dourtigouse, sa chute d'eau est haute de 30 m. Elle est aussi nommée par les habitants de Curières, la cascade «del salt de la Gleiso », en mémoire des prêtres réfractaires qui pendant la Révolution célébraient la messe dans une grotte proche de la cascade.

Crédit photo : B. Colomb-Lozère Sauvage/Tourisme en Aubrac