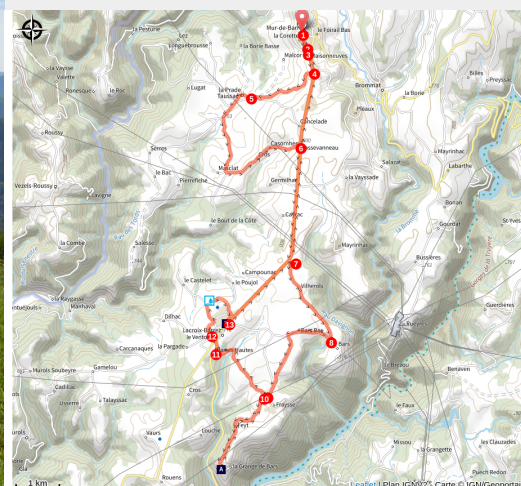


Petite boucle dans le canton - circuit familial

Mur-de-Barrez



Vue depuis la Grange de Bars (OT Aubrac Laguiole Carladez Viadène)



Depuis la cité médiévale de Mur-de-Barrez, un beau condensé du Carladez et un aperçu des Gorges de la Truyère.

Circuit familial de mise en jambe ou de découverte bucolique, à la rencontre des hameaux et de leur patrimoine bâti. Églises, croix en pierre, granges étables, toitures de lauzes de lave témoignent de la qualité du travail des artisans d'autrefois et d'aujourd'hui.

Infos pratiques

Pratique : Cyclo

Durée : 2 h 30

Longueur : 33.1 km

Dénivelé positif : 475 m

Difficulté : Moyen

Type : Boucle

Thèmes : Savoir-faire

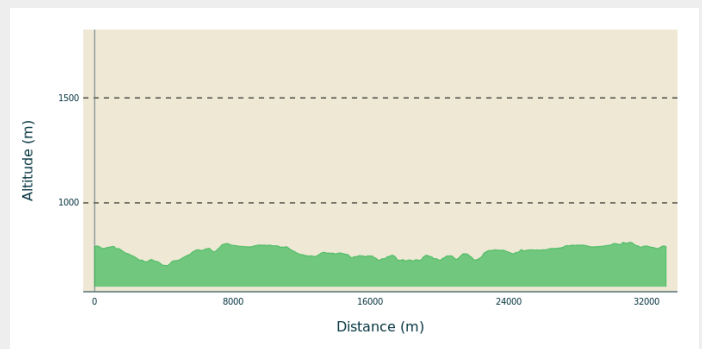
Itinéraire

Départ : Parking de la Corette à Mur-de-Barrez

Arrivée : Parking de la Corette à Mur-de-Barrez

Communes : 1. Mur-de-Barrez
2. Taussac
3. Brommat
4. Lacroix-Barrez

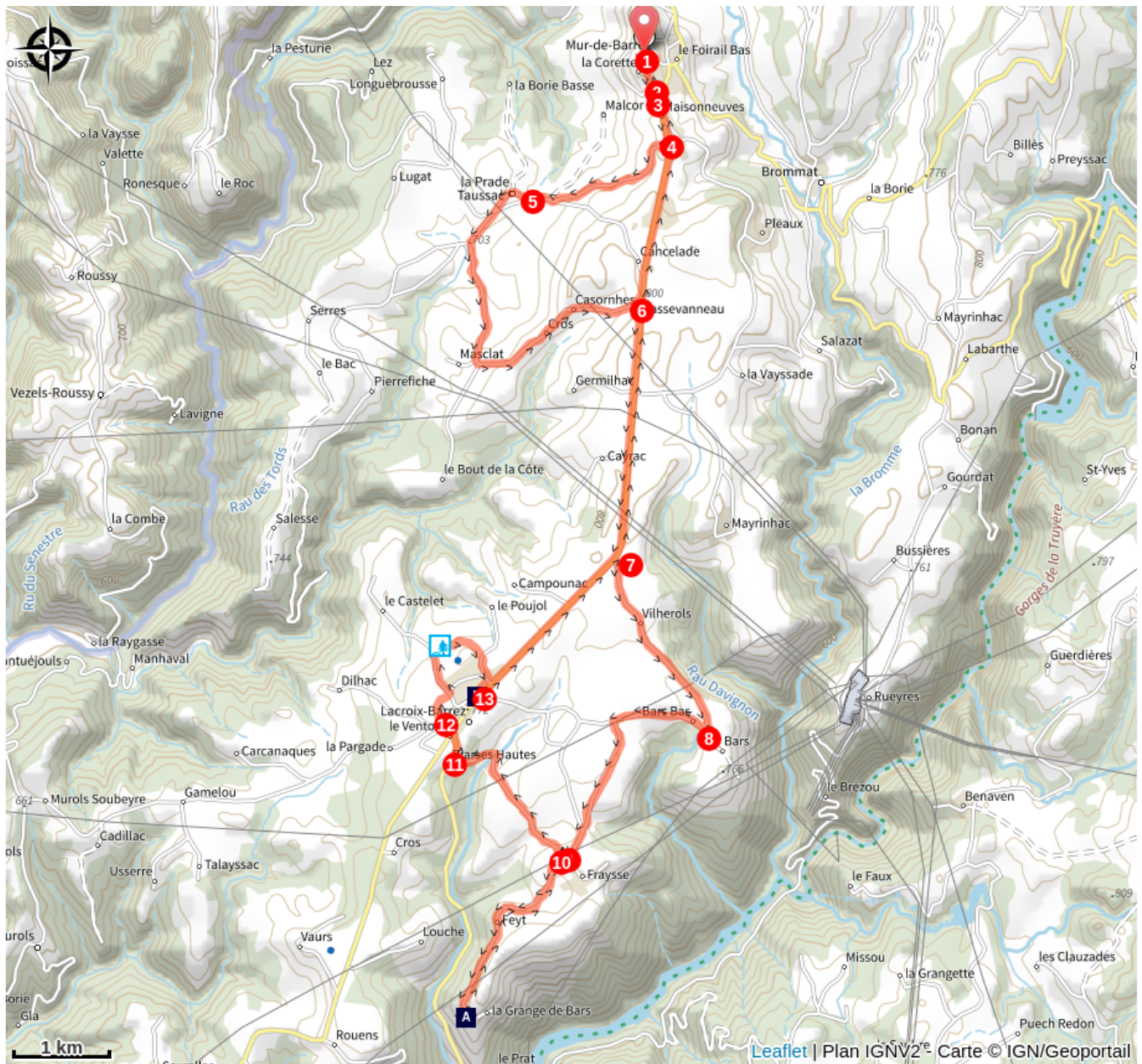
Profil altimétrique




Altitude min 701 m Altitude max 812 m

1. Au départ de Mur-de-Barrez, à la place du Foirail, prendre à droite en direction du Sud, rue de la Briqueterie,
2. Au premier croisement, prendre à droite
3. Prendre à droite, puis suivre ensuite la direction de Lacroix-Barrez sur la D904.
4. au Km 1.2 : à la sortie de Mur-de-Barrez, tourner à droite sur la D13 en direction de Taussac.
5. Dans le village, se diriger vers l'église pour retrouver la D13 un peu plus loin. La traverser et poursuivre tout droit en direction de Masclat, le long du cimetière. À la première fourche, garder la direction de Masclat, sur la gauche, puis en arrivant au hameau, rester sur la même route qui part plein Est sur la gauche. Traverser Cros et rejoindre la D904
6. Au km 7.9 : tourner à droite et suivre la D904 en direction de Lacroix-Barrez
7. Au Km 10.7 : quitter la D904 au niveau d'une croix en fer pour une petite route sur la gauche en direction de Vilherols/Bars. À l'entrée de Bars, prendre tout de suite à droite en direction de Lacroix-Barrez
8. En entrant dans le village, prendre à gauche en direction de Fraysse(et traverser le hameau de bars-Bas). Au premier croisement prendre à gauche.
9. Km 15.9 : à la patte d'oie à l'entrée de Fraysse, prendre à droite direction Feyt, puis tout de suite à gauche direction Feyt/Grange de Bars. Traverser Feyt et descendre jusqu'à Grange de Bars avant de remonter par le même itinéraire jusqu'à l'intersection en T située à l'entrée de Fraysse.
10. Km 22.4 : prendre à gauche, direction Calvet, mais rester sur cette petite route qui rejoint plus loin la D97.
11. Km 24.5 : tourner à droite et parvenir au carrefour avec la D904. La traverser pour aller en face en direction de Murols.
12. Devant l'école, prendre en face à droite, direction zone artisanale et La Fage. Contourner le petit bassin par la droite, puis longer le cimetière. Traverser un quartier résidentiel, et prendre la dernière rue sur votre gauche, vers l'Eglise.
13. Km 27.2 : tourner à gauche sur la D904 et revenir à Mur-de-Barrez


Sur votre chemin...



 Église romane de Taussac du XVème siècle (A)

 La Grange de Bars (C)

 Eglise de Bars (B)

 Sentier de l'imaginaire de Lacroix-Barrez (D)

Toutes les infos pratiques

Comment venir ?

Accès routier

Accéder à Mur-de-Barrez depuis la D900 (35 km de Aurillac), et depuis la D904 depuis Lacroix-Barrez (10km).

Parking conseillé

Place de la Corette, Mur-de-Barrez

Lieux de renseignement

Office de Tourisme Aubrac Laguiole Carladez et Viadène - Bureau du Carladez

12, Grand'Rue, 12600 MUR-DE-BARREZ

carladez@tourismeenaubrac.com

Tel : 05 65 66 10 16

<https://www.tourisme-en-aubrac.com>



Source



Communauté de Communes Aubrac Carladez et Viadène

<https://www.ccacv.fr/>

Sur votre chemin...



🏰 Église romane de Taussac du XVème siècle (A)

Crédit photo : © commune de Taussac



📖 Eglise de Bars (B)

Eglise du XVème s. avec clocher à peigne.

Crédit photo : © commune de Lacroix-Barrez



🏠 La Grange de Bars (C)

Pause obligatoire : vous découvrirez les Gorges de la Truyère et le Château de Valon fièrement dressé sur son éperon rocheux.

Crédit photo : B. Colomb - Lozère Sauvage pour PACT Aubrac



🦋 Sentier de l'imaginaire de Lacroix-Barrez (D)

Ce Sentier a pour thème du "Magama à la Pierre", comme les 5 autres Sentiers de l'Imaginaire du Carladez, les habitants-créateurs ont brillé d'inventivité pour vous faire découvrir un élément naturel de leur Commune. Pour le plus grand bonheur des petits et des grands! Gratuit et ouvert toute l'année.

2 circuits sur Lacroix-Barrez :

- "Sentier de la Fage", suivez le balisage Binocle, la petit taupe.
Durée 1h, 2.6 km.

- "Sentier la Coulée de lave", suivez le balisage Nono, le singe rouge.

Durée 1h30, 3.3 km.

Crédit photo : A. Mérauvilles