


# Le Carladez

Mur-de-Barrez



Blaise le dragon de Murols, symbole des Sentiers de l'imaginaire (Pierre Soisson)



*Un véritable nuancier de pierres et de forêts vous attend ! Une incroyable richesse patrimoniale et naturelle pour ce petit pays tout au nord de l'Aveyron.*

Pays de vallées forestières, de rivières et de plateaux basaltiques, tel est le Carladez. À la confluence de l'Auvergne et du Rouergue, découvrez la singularité d'un territoire où patrimoine naturel et culturel vous invitent à de belles rencontres.

## Infos pratiques

Pratique : Cyclo

Durée : 6 h

Longueur : 91.1 km

Dénivelé positif : 2006 m

Difficulté : Difficile

Type : Boucle

Thèmes : Flore, Histoire et patrimoine, Point de vue

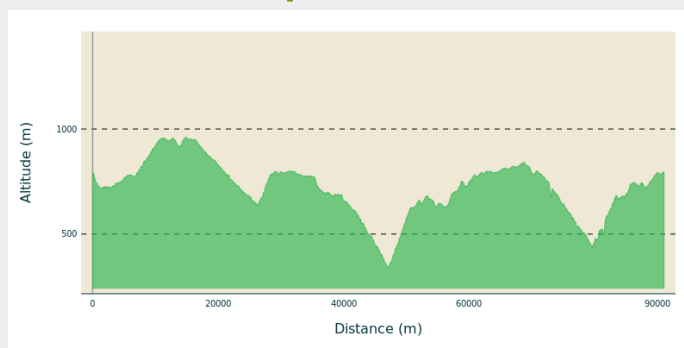
# Itinéraire

**Départ** : Parking de la Corette de Mur-de-Barrez

**Arrivée** : Parking de la Corette de Mur-de-Barrez

**Communes** : 1. Mur-de-Barrez  
2. Taussac  
3. Thérondeles  
4. Brommat  
5. Lacroix-Barrez  
6. Murols

## Profil altimétrique

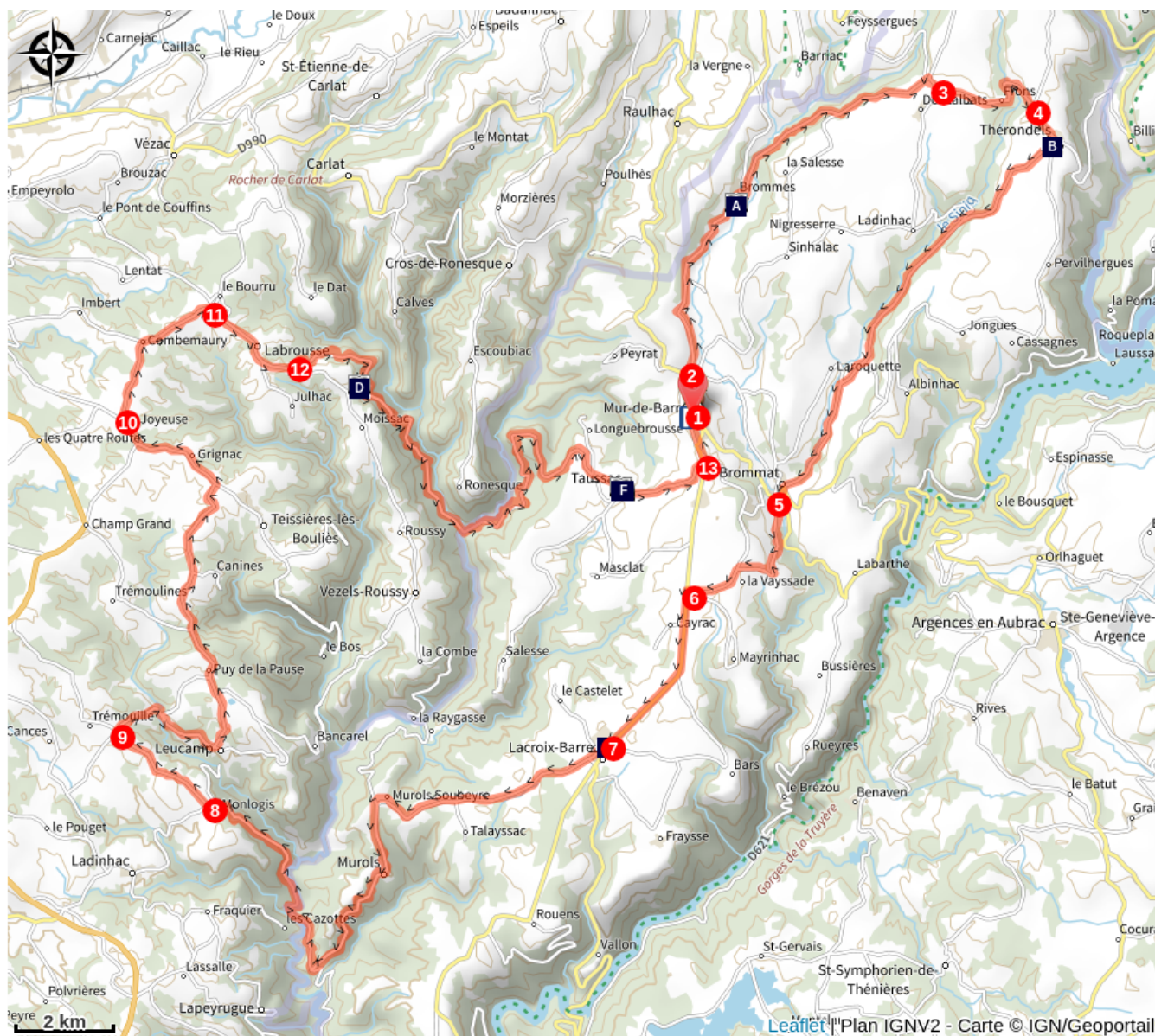


Altitude min 340 m Altitude max 962 m


Départ à Mur-de-Barrez, depuis la place du Foirail, prendre à gauche la rue du Faubourg pour descendre dans le centre du bourg.


1. Face à la tour de Monaco, prendre à droite puis tout de suite à gauche en direction de la Blanchisserie Carladez pour descendre sous le parking. Juste en dessous, puis rue du Théron à gauche, (direction Vétérinaire, ...) pour rejoindre le carrefour avec la D900, à gauche en direction d'Aurillac.
2. Tourner à droite sur la D79 en direction de Brommes. Traverser le village et rester sur la D79 en direction de Thérondeles jusqu'à proximité de Douzalbats.
3. Quitter la D79 et prendre la petite route à gauche en direction de Frons et Thérondeles. Après Frons, rejoindre la D18.
4. Prendre à droite et entrer dans Thérondeles. Rester sur la D18 et prendre à droite direction Brommat. Se diriger vers Mur-de-Barrez et, après le rond-point, franchir le pont au-dessus de la Brommes.
5. À Brommat, juste après le pont, prendre à gauche sur la D98 en direction de Lacroix-Barrez/La Vayssade.
6. Au carrefour avec la D904, suivre à gauche la direction de Lacroix-Barrez.
7. Au niveau de l'Eglise de Lacroix-Barrez, tourner à droite pour rentrer dans le village, puis à gauche au stop. Suivre la D505 pour rejoindre Murols, et poursuivre la descente jusqu'à franchir le pont du Goul, avant de remonter au nord sur la D228.
8. Au Km 50.9 : à l'intersection à la sortie de Montlogis, quitter la D228 et poursuivre tout droit sur la petite route.
9. Au Km 53.6 : au carrefour de la D128 et de la D28, à la Croix de Coupiac, prendre à droite en direction de Leucamp/Teissières-les-Bouliès. Suivre la D28 jusqu'à l'intersection en T avec la D32, tourner à gauche, traverser Grignac et poursuivre jusqu'à La Joyeuse.
10. Km 66 : à la fourche, prendre à droite sur la D8 en direction de Labrousse.
11. Km 69.5 : au carrefour avec la D6, aller à droite pour traverser Labrousse.
12. Km 71.8 : à la sortie de Labrousse, continuer sur la D6 qui part sur la gauche en direction de Mur-de-Barrez/Bazaigues. Longue descente dans la vallée du Goul puis remontée jusqu'à Taussac sur la D13 après Bazaigues.
13. Km 90.5 : à l'intersection avec la D904, prendre à gauche pour rentrer sur Mur-de-Barrez.


# Sur votre chemin...





 Eglise romane de Brommes (A)

 Sentier de l'imaginaire de Lacroix-Barrez (C)

 La maison du bois et le jardin des 5 sens (E)

 Sentier de l'imaginaire de Thérondels (B)

 Ecomusée de la Terre et des Hommes de Labrousse (D)

 Église romane de Taussac du XVème siècle (F)

# Toutes les infos pratiques

## Comment venir ?

### Accès routier

Accéder à Mur-de-Barrez depuis la D900 (35 km de Aurillac), et depuis la D904 depuis Lacroix-Barrez (10km).

### Parking conseillé

Parking de la Corette (place du Foirail), Mur-de-Barrez

## Lieux de renseignement

### Office de Tourisme Aubrac Laguiole Carladez et Viadène - Bureau du Carladez

12, Grand'Rue, 12600 MUR-DE-BARREZ

carladez@tourismeenaubrac.com

Tel : 05 65 66 10 16

<https://www.tourisme-en-aubrac.com>



## Source



Communauté de Communes Aubrac Carladez et Viadène

<https://www.ccacv.fr/>

# Sur votre chemin...

---



## Eglise romane de Brommes (A)

Très belle église romane du XIII<sup>ème</sup> sc, dédiée à St Martin, découvrez :

- Chœur roman du XII<sup>º</sup> siècle.
- Une frise de pierres décore le haut des murs.
- le tour extérieur du chœur avec sa frise en corniche : soleils, croix et modillons romans exceptionnels.

Crédit photo : © Wiki Commons

---



## Sentier de l'imaginaire de Thérondeles (B)

Avec les enfants, en famille, profitez de cette promenade sur le plateau, elle a un dénivelé très faible et rend le circuit accessible à tous.

Sur cette balade, créations et aménagement nous révèlent un tout : « La vie, la nature, l'Homme, la terre, sa culture, les traditions locales »

Les découvertes adorées ; à deux pas l'une de l'autre à l'orée de la forêt de sapin : la fourmilière géante réalisée en noisetier tressées et la cabane d'une sorcière vraiment accueillante, elle a installé des petites tables et chaises pour un pique-nique, un goûter.

Ballade de 1h30. Départ à côté de la supérette.

Crédit photo : OT aubrac Laguiole Carladez Viadène



## 🦋 Sentier de l'imaginaire de Lacroix-Barrez (C)

Ce Sentier a pour thème du "Magama à la Pierre", comme les 5 autres Sentiers de l'Imaginaire du Carladez, les habitants-créateurs ont brillé d'inventivité pour vous faire découvrir un élément naturel de leur Commune. Pour le plus grand bonheur des petits et des grands! Gratuit et ouvert toute l'année.

2 circuits sur Lacroix-Barrez :

- "Sentier de la Fage", suivez le balisage Binocle, la petit taupe.  
Durée 1h, 2.6 km.

- "Sentier la Coulée de lave", suivez le balisage Nono, le singe rouge.

Durée 1h30, 3.3 km.

Crédit photo : A. MéraVilles



## 📖 Ecomusée de la Terre et des Hommes de Labrousse (D)

Un joli musée propose un condensé de la vie Cantalienne de sa création (collection de minéraux et explication de la géologie), à la vie d'autrefois (salle de classe, métiers, loisirs, sans oublier le matériel agricole).

Crédit photo : © Cantal Passion



## 📖 La maison du bois et le jardin des 5 sens (E)

En lien avec le Sentier de l'imaginaire de Taussac "la forêt magique", la Maison du bois est un vaste espace d'exposition dédié aux métiers du bois, et à l'histoire de la naissance de la forêt. Ouverture l'été et sur réservation à l'année.

Juste à côté, le jardin des 5 sens, ouvert toute l'année pour voir des fleurs en toutes saisons, sentir les plantes aromatiques, goûter toutes sortes de fruits, écouter le circuits de l'eau et le bourdonnement des insectes, toucher l'écorce des arbres...et contempler un bel ensemble de toits en lauzes depuis le point culminant du village.

Crédit photo : © OT Tourisme en Aubrac



## 🏰 Église romane de Taussac du XVème siècle (F)

Crédit photo : © commune de Taussac