Le Vieux chemin

Prades-d'Aubrac

Vue sur le Village de Prades d'Aubrac (Lionel CDRP)

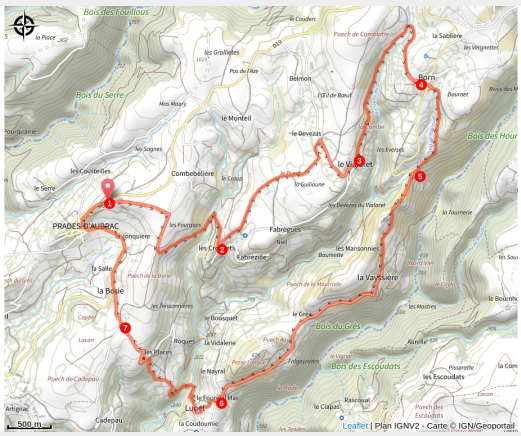

Boucle au départ de Prades d'Aubrac et sa magnifique église gothique.

D'anciennes drailles, encore fréquentées par les troupeaux, longent la "boralde" du Merdanson, vallée profonde et encaissée, pour rejoindre les "montagnes".

Infos pratiques

Pratique : Pédestre

Durée : 6 h

Longueur : 18.2 km

Dénivelé positif : 631 m

Difficulté : Difficile

Type : Boucle

Thèmes : Histoire et patrimoine

Itinéraire

Départ : Parking : D19 - à la sortie de Prades, en direction de Brameloup (relais Télécom), Prades d'Aubrac
Arrivée : Parking : D19 - à la sortie de Prades, en direction de Brameloup (relais Télécom), Prades d'Aubrac
Balisage : PR
Communes : 1. Prades-d'Aubrac

Profil altimétrique

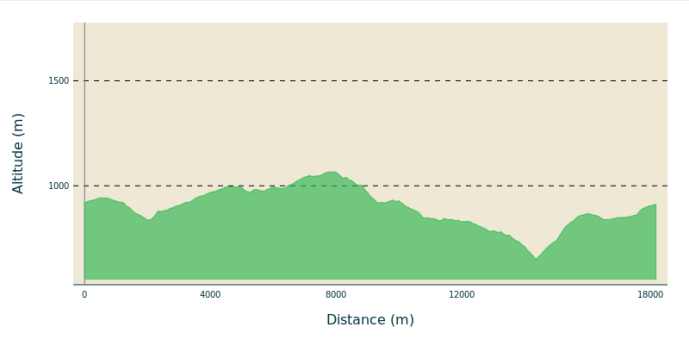

Altitude min 653 m Altitude max 1066 m

1. Du relais Télécom, prendre à droite le chemin empiérré. A la première intersection, tourner à droite. Au carrefour suivant en vue du Puech de la Borie, descendre à gauche par une piste qui franchit le ruisseau et remonte au hameau des Crouzets.
2. En haut du hameau des Crouzets, monter à gauche entre deux haies, sur le "chemin de l'évêque". Continuer sur 2 km. Emprunter la petite route à droite juqu'au Vialiaret.
3. Dans le virage en épingle que décrit la route, prendre à gauche la petite route. Passer à gauche de la maison d'habitation, puis suivre un sentier au dessus des hangars de la ferme. Environ 2 km après, traverser le ruisseau de Bru et remonter en épingle à droite par une large allée jusqu'à Born.
4. En face de l'église, prendre la petite rue qui descend. Au carrefour suivant, prendre la route à droite sur 50m, puis le chemin à gauche après le dernier bâtiment agricole. Après la source captée, prendre le chemin encaissé qui descend à droite et le suivre sur 1 km environ.
5. Poursuivre sur la route, à gauche sur 500m, puis bifurquer sur le premier chemin à gauche qui conduit à la Vayssière. Suivre le chemin goudronné, puis continuer en face sur la route de Lunet jusqu'au Four del Mas.
6. 250m après le hameau, descendre à droite par un sentier très encaissé qui conduit à Lunet. Passer sous le cimetière. A la croix, tourner à droite. Après la dernière maison, descendre le chemin à gauche. Traverser le ruisseau (bien suivre le balisage). Au niveau d'un chemin goudronné prendre à gauche.
7. Au croisement prendre la route à droite et la suivre jusqu'à la Borie. Traverser le village et revenir à Prades par la D19. Dans Prades, prendre la ruelle à droite, face à l'hôtel Moderne. Rejoindre la D19 en haut du village et tourner à droite pour rallier le point de départ.

Sur votre chemin…

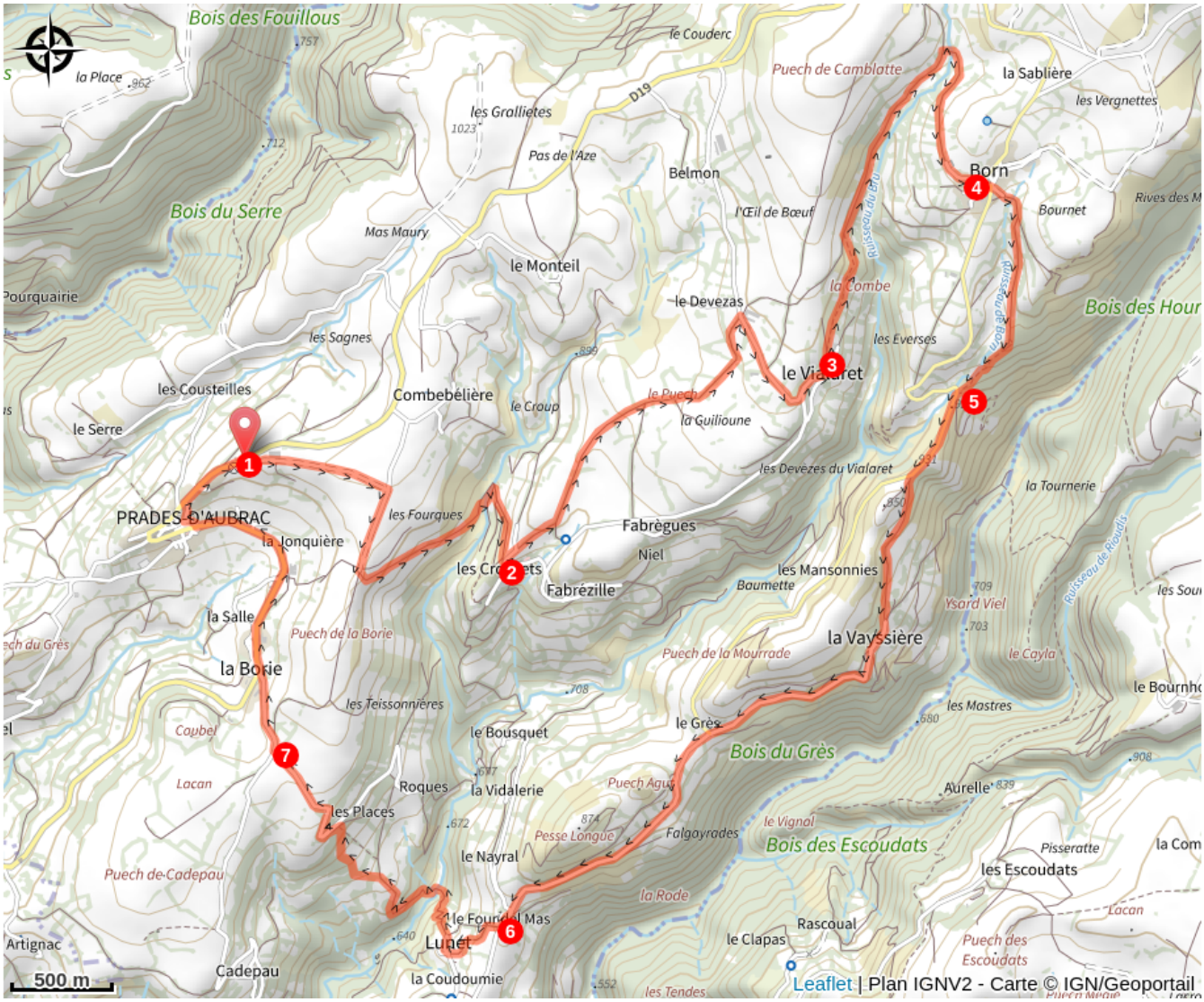

Toutes les infos pratiques

Comment venir ?

Accès routier

Prades d'Aubrac - à 17km au Nord de St Geniez d'Olt, par la D 19.

Parking conseillé

RD 19 à la sortie de Prades d'Aubrac, en direction de Brameloup au niveau du relais Télécom.

Lieux de renseignement

Office de Tourisme des Causses à l'Aubrac - Bureau de St-Geniez d'Olt - Campagnac
Le Cloître, 12130 St-Geniez-d'Olt et d'Aubrac

stgeniezdolt@causses-aubrac-tourisme.com
Tel : 0565704342
http://www.causses-aubrac-tourisme.com