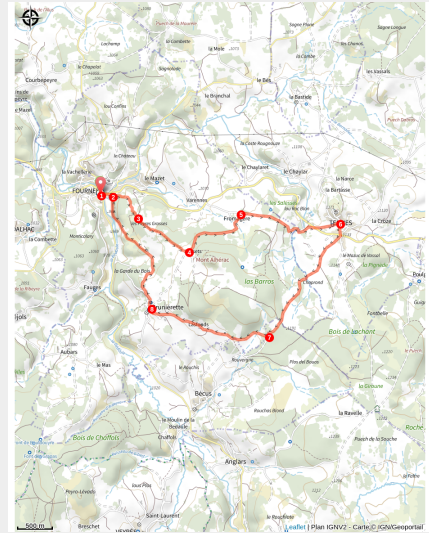


Autour du Mont Alhéric

Fournels



Eglise de Fournels (JF Salles)



Ce circuit au départ de Fournels vous emmènera autour du Mont Alhéric couronné par les vestiges de son château médiéval. Il grimpe jusqu'à l'imposante ferme d'Aussets d'où la vue sur le massif volcanique du Cantal est très belle avant d'atteindre Termes.

Au retour vous emprunterez un tronçon du GR® de Pays Tour des Monts d'Aubrac.

À DÉCOUVRIR EN CHEMIN :

- **Fournels** : église à chœur roman (XII^{ème} s.) et clocher mur, château de Brion (XV-XVIII^{ème} s.)
- **Termes** : église (XVII^{ème} s.), table d'orientation et panorama, miellerie Les Abeilles du Cantou
- Panoramas sur la chaîne de la Margeride et le massif volcanique des Monts du Cantal.

Infos pratiques

Pratique : Pédestre

Durée : 2 h 27

Longueur : 11.0 km

Dénivelé positif : 324 m

Difficulté : Moyen

Type : Boucle

Thèmes : Histoire et patrimoine, Point de vue

Itinéraire

Départ : Place de la mairie

Arrivée : Place de la mairie

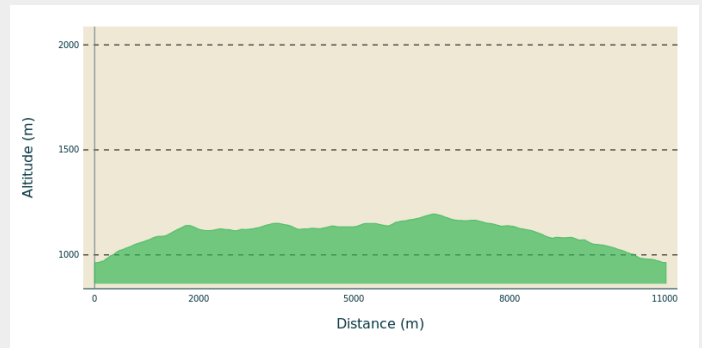
Balisage : — PR

Communes : 1. Fournels

2. Termes

3. Noalhac

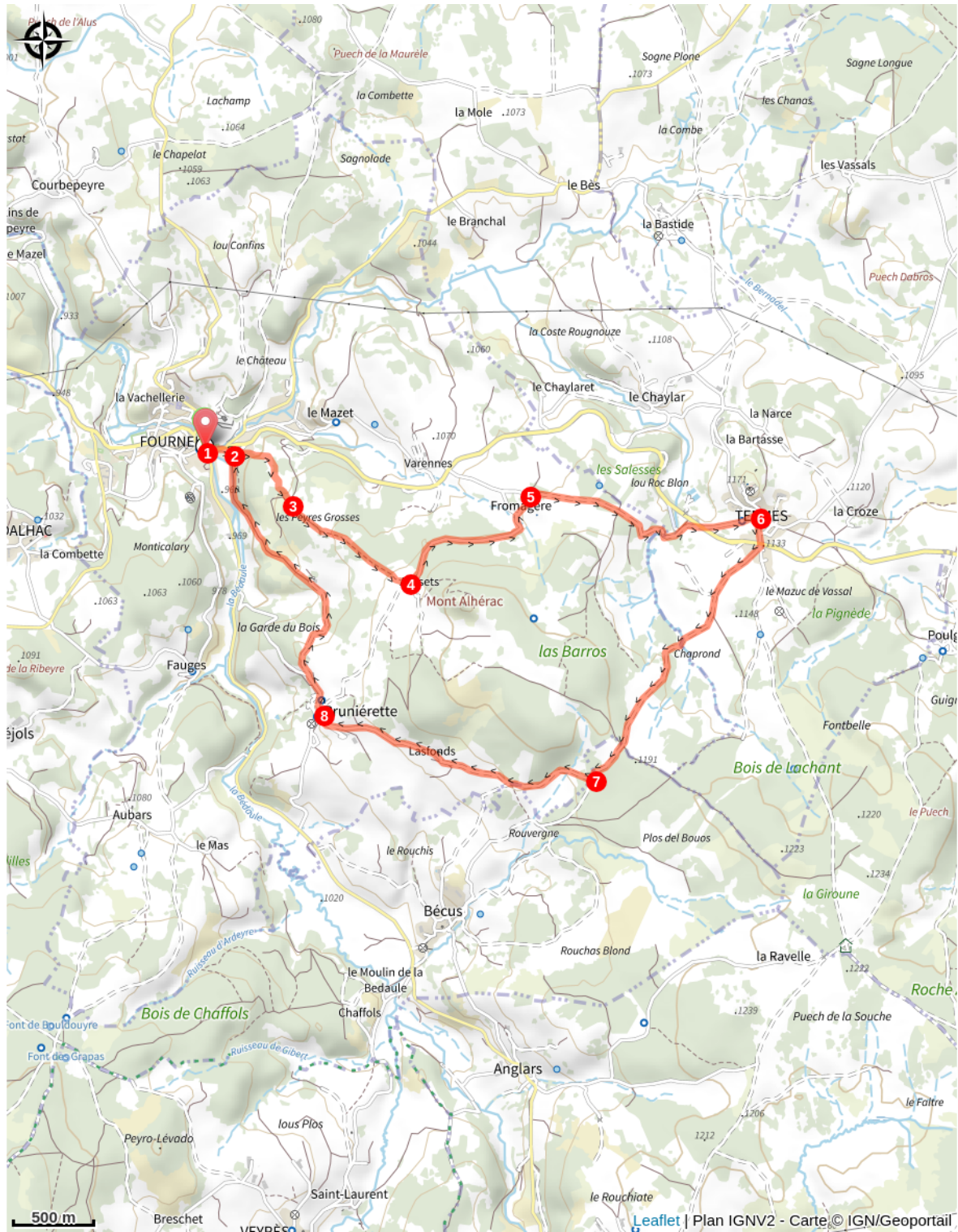
Profil altimétrique



Altitude min 963 m Altitude max 1195 m

1. De la place de la Mairie de Fournels, partir en direction de Termes, franchir le pont sur la Bédoule. À la patte d'oie, prendre à droite le petit chemin goudronné.
2. Quelques mètres plus loin, il devient sentier. À la croix, délaissier un chemin à droite, un autre à gauche et monter en face.
3. Ignorer un chemin à droite puis un autre à gauche et poursuivre tout droit jusqu'à une petite route sous la ferme d'Aussets.
4. Suivre cette petite route à gauche et descendre jusqu'au hameau de Fromagère que l'on traverse en prenant à droite entre les maisons.
5. Au carrefour en "T", prendre à droite la piste en direction de Termes. Franchir le Ruisseau de Lachant. Traverser la D 989 (> *prudence* !) et atteindre le bas du village de Termes.> Suivre la seconde route à gauche pour monter sur la butte de Termes (15 minutes aller-retour) : église (remaniée au xvème s.), table d'orientation et vaste panorama, miellerie *Les Abeilles du Cantou*
6. Prendre la première route à droite, gagner la D989 que l'on traverse (> *prudence* !) et, à l'embranchement, prendre à droite le GR® de Pays Tour des Monts d'Aubrac en direction de Pruniérette. Le suivre et atteindre un carrefour de larges pistes.
7. Emprunter celle de droite qui descend à Lasfonds et gagne Pruniérette.
8. Tourner à droite et traverser le hameau de Pruniérette en restant à droite sur une petite route goudronnée. Emprunter un premier chemin à droite. Passer devant une croix et descendre à droite [> vue sur les monts du Cantal, la Bédoule et Fournels]. Longer un bief alimentant en eau un ancien moulin et rejoindre le point 2.

Sur votre chemin...



Toutes les infos pratiques

Recommandations

Prudence aux traversées de la D989.

Comment venir ?

Accès routier

Fournels, à 15km de Saint-Chély d'Apcher et de l'autoroute A75 et à 13km de Chaudes-Aigues par la D989.

Parking conseillé

Place du foirail ou Place de la mairie

Lieux de renseignement

**Office de Tourisme de l'Aubrac
Lozérien - Bureau de Fournels**
Place de la Mairie, 48310 FOURNELS
fournels@aubrac-lozere.com
Tel : 04 66 45 31 42
<http://www.aubrac-lozere.com>



Source



Communauté de Communes Hautes Terres de l'Aubrac



Fédération Française de la Randonnée Pédestre

<https://www.ffrandonnee.fr/>