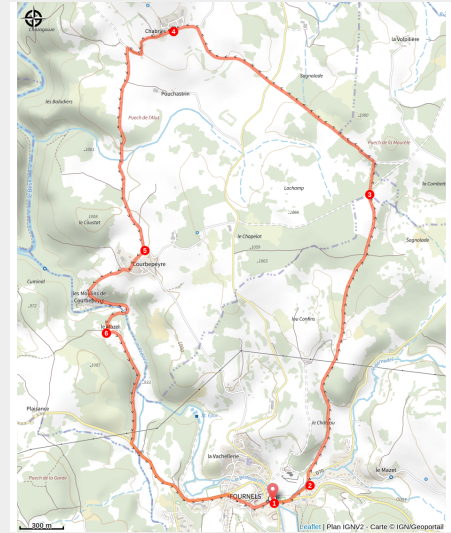


Courbepeyre et la Bédaule

Fournels



Château de Fournels (OT Aubrac Lozérien)



Au départ, sous la surveillance du château de Brion, ce circuit s'élève lentement jusqu'au hameau de Chabriès d'où s'offre à la vue l'église de Termes, le mont Alhérac et le volcan du Cantal. Au retour, le site des moulins de Courbepeyre, en bordure de la Bédaule, apporte une note intimiste à cette randonnée.

A DECOUVRIR EN CHEMIN

- Fournels et le château de Brion
- Panoramas sur Termes, le Mont Alhérac et les Monts du Cantal
- Moulins de Courbepeyre

Infos pratiques

Pratique : Pédestre

Durée : 2 h 27

Longueur : 9.9 km

Dénivelé positif : 222 m

Difficulté : Moyen

Type : Boucle

Thèmes : Histoire et patrimoine, Point de vue

Itinéraire

Départ : Place de la mairie

Arrivée : Place de la mairie

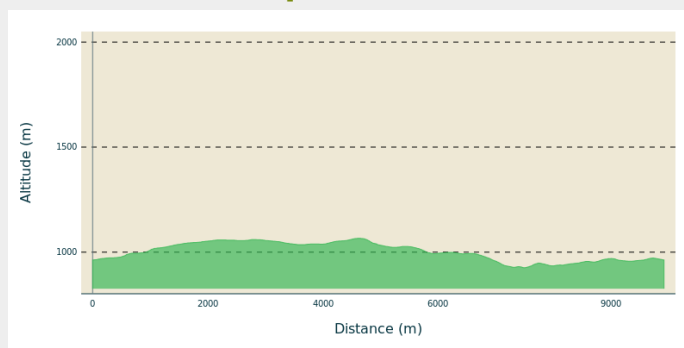
Balisage : — PR

Communes : 1. Fournels

2. Arzenc-d'Apcher

3. Termes

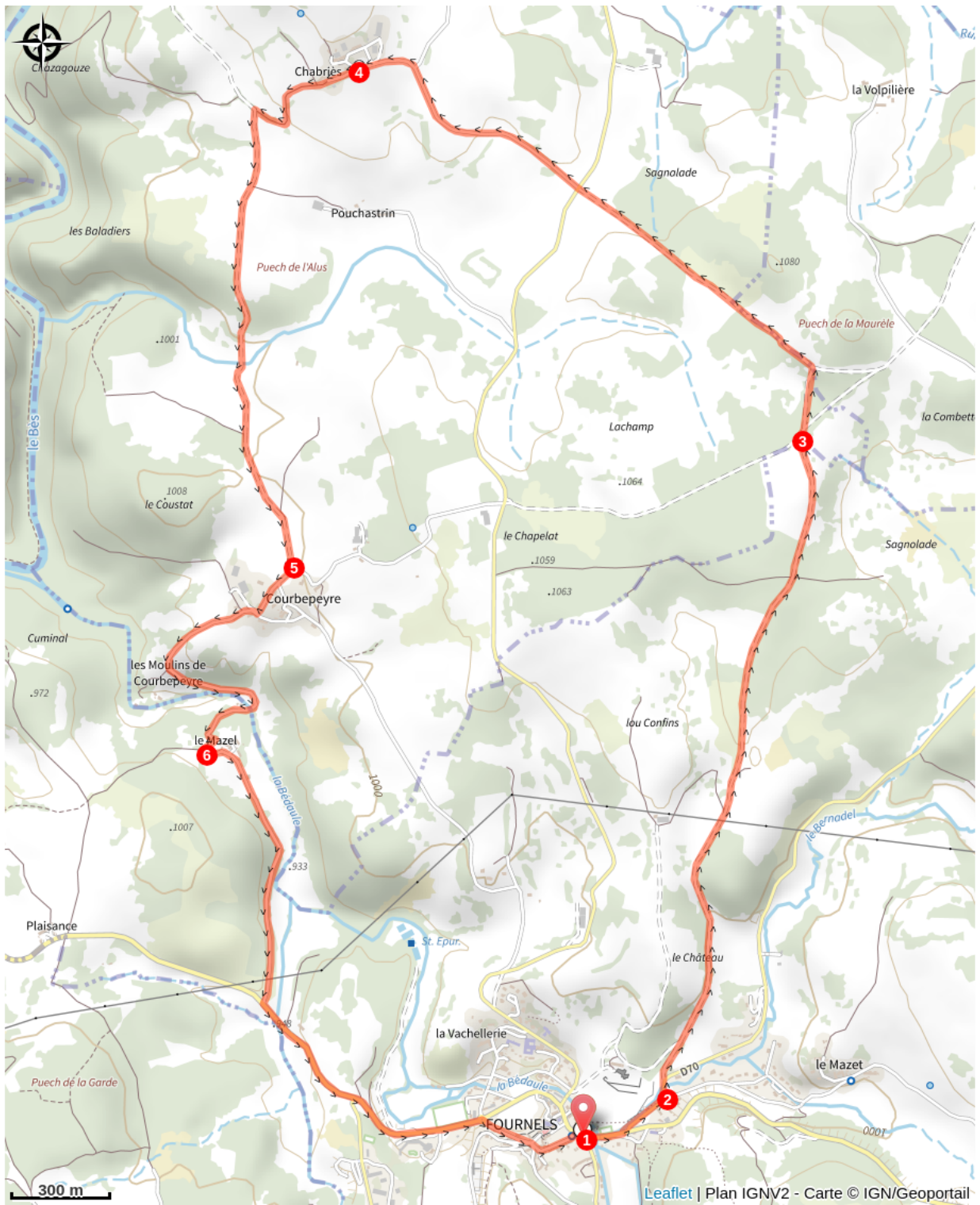
Profil altimétrique



Altitude min 926 m Altitude max 1066 m

1. Depuis la place (panneaux d'information touristique), passer devant la mairie pour franchir la Bédaule sur une passerelle. Traverser l'espace de jeux, puis franchir une autre passerelle en bois et rejoindre la route [> vue sur le château de Brion]. Suivre la D70 et traverser le Bernadel.
2. Emprunter le chemin en face. Monter tout droit [> vue sur le mont Alhérac derrière vous] ; sur le plateau, [> vue sur la butte et l'église de Termes] après 2 km environ à un carrefour en croix, continuer tout droit.
3. Au grand carrefour suivant, tourner à droite puis, après 20 m, à gauche. Au croisement suivant, continuer à gauche. Couper la route et prolonger en direction de Chabriès [> vue sur le Puech de Montaigut et, à droite, sur la Margeride.]
4. Dans Chabriès [> vue sur l'église de Termes et le mont Alhérac], à la croix, poursuivre à gauche. À la dernière maison, continuer sur un chemin en restant à gauche [> vue sur les monts du Cantal, en particulier le Plomb (1858 m)]. Au carrefour, en bas de la descente, virer à gauche. Suivre le chemin principal.
5. En arrivant à Courbepeyre, on atteint la route goudronnée, partir à droite. Faire de même aux deux croisements suivants. Descendre en suivant la petite route goudronnée. Traverser la Bédaule sur un pont [> site et anciens moulins de Courbepeyre] et remonter au Mazel. Aux premières maisons, continuer à droite.
6. A la croix, prendre à gauche le chemin vicinal goudronné [> abreuvoir en pierre] et gagner la route principale. La suivre à gauche [> vue sur Fournels] et rejoindre le village [> église à clocher-mur avec arcades].

Sur votre chemin...



Toutes les infos pratiques

Recommandations

Prudence en période de chasse.

Comment venir ?

Accès routier

Fournels se situe à 15 km de Saint Chély-d'Apcher (A75) et 13km de Chaudes-Aigues sur la D989

Parking conseillé

Place de la mairie ou place du foirail

Lieux de renseignement

**Office de Tourisme de l'Aubrac
Lozérien - Bureau de Fournels**
Place de la Mairie, 48310 FOURNELS
fournels@aubrac-lozere.com
Tel : 04 66 45 31 42
<http://www.aubrac-lozere.com>



Source



Communauté de Communes Hautes Terres de l'Aubrac



Fédération Française de la Randonnée Pédestre

<https://www.ffrandonnee.fr/>