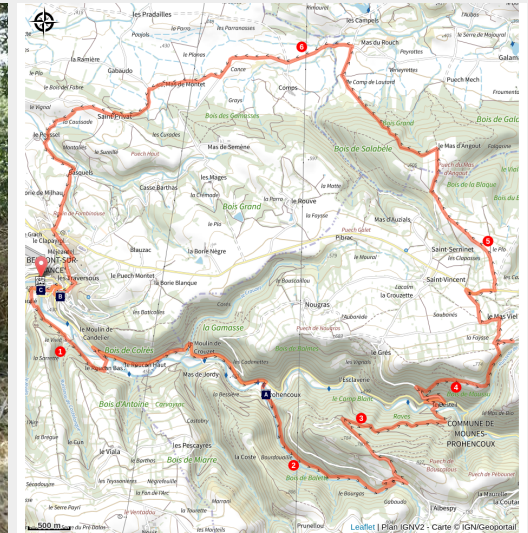


N°25 VTT - Hommes et femmes de pierre

Des falaises de Roquefort au Rougier - Belmont-sur-Rance



Rencontre en chemin (ExoDams)



Dans un paysage de vallons, de plateaux et de forêts, partez à la découverte des statues-menhirs rouergates, ces stèles préhistoriques à forme humaine qui jalonnent la vallée du Rance et le Rougier

S'il commence par une voie romaine, le circuit monte en altitude et... remonte dans le temps, jusqu'aux singulières statues-menhirs du Néolithique (dont vous verrez, ici, des répliques). Par des chemins et des pistes, le parcours, qui demande une technique solide, s'étire jusqu'au sud du Rougier de Camarès, en vous réservant au passage de séduisants points de vue

Infos pratiques

Pratique : VTT

Durée : 2 h 30

Longueur : 27.6 km

Dénivelé positif : 862 m

Difficulté : Difficile

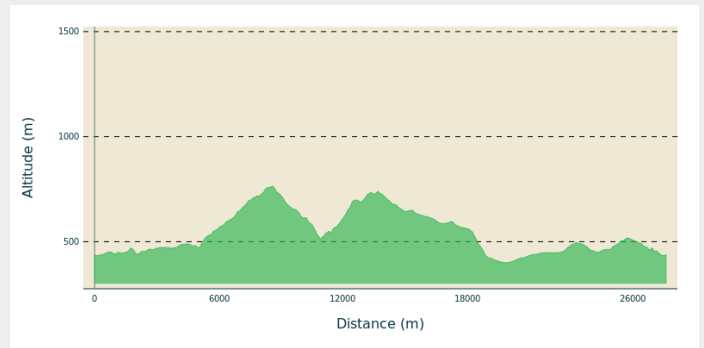
Type : Boucle

Itinéraire

Départ : Salle des fêtes

Communes : 1. Belmont-sur-Rance
2. Mounes-Prohencoux
3. Montlaur

Profil altimétrique





Altitude min 400 m Altitude max 764 m

1. C'est en longeant le Rance jusqu'à Prohencoux que débute cette boucle, au carrefour de ce hameau freiner pour voir la plaque de commémorative des Maquisards de Bouscalous.
2. Début de l'ascension du point culminant en suivant le ruisseau de l'Albespy.
3. A partir de la croix de Roumette, descente vers le Rance en alternant piste forestière et single (en hiver pour éviter le passage à gué du Rance laisser le dernier single).
4. Passé le Desteil, direction le Mas Viel par de beaux singles (deux clôtures électriques à franchir, penser à bien les refermer après votre passage). 300m avant le hameau du Mas Viel possibilité d'un court aller/retour en tournant à droite pour admirer la statue-menhir des Vignals.
5. Viens ensuite la descente vers le Rougier. Passage devant la statue-menhir du Plo du Mas Viel après la traversée de la départementale (D91), puis traversée d'un bois.
6. Tourner à gauche pour reprendre une petite route goudronnée, passer à proximité du Mas de Montet puis de St Privat avant de redescendre à Belmont et votre point de départ.

Sur votre chemin...



-  Prohencoux (A)
-  Pont vieux (C)

-  Collégiale (B)

Toutes les infos pratiques

⚠ Recommandations

Présence de clôtures électriques, pensez à bien les refermer après votre passage. Passage à gué du Rance impossible en hiver, prendre la route de Prohencoux (D113) et tourner à gauche après le Desteil en direction du Mas Viel.

Comment venir ?

Parking conseillé

Parking salle des fêtes

i Lieux de renseignement

Office de Tourisme Rougier Aveyron Sud

9 Grand Rue, 12360 Camarès

contact@tourisme-rougier-aveyron.com

Tel : 0565992913

<http://www.tourisme-rougier-aveyron.com>



Sur votre chemin...



Prohencoux (A)

Il existait un château féodal à Prohencoux dès le XIème siècle, propriété du Vicomte de Béziers. Bâti vers 1625 par la famille de Juge sur un éperon rocheux, édifice de plan carré à allure massive, fenêtres à meneaux du XVIème siècle. Il y avait une chapelle paroissiale.

Crédit photo : OT du Pays Belmontais



Collégiale (B)

Construite de 1515 à 1524, par ordre du prévôt des chanoines de Belmont, Michel de Pontault, elle est édiflée pour remplacer l'ancienne église devenue trop petite. Il fallait accueillir tous les fidèles. Cette église en grès rose, de style gothique flamboyant, est classée Monument Historique en 1929.

Crédit photo : OT Belmont



Pont vieux (C)

Pont vieux du 12ème siècle remanié au 14ème siècle.

Crédit photo : OT Pays Belmontais