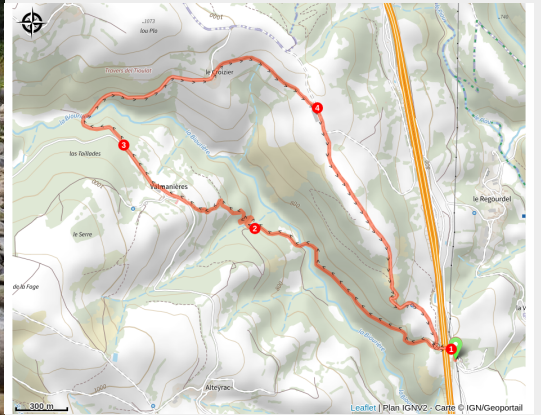


Le sentier du Croizier

Bourgs-sur-Colagne



vue sur le pont de la colagne (OTCC)



Prendre un peu de hauteurs sur les contreforts de l'Aubrac avec ce sentier d'une difficulté accessible.

Envie de hauteur et de magnifiques points de vue ? Le sentier du Croizier offre un vaste panorama allant du Mont-Lozère au loin aux Trucs de la Fare, de Saint-Bonnet, de Grèzes ou du Midi plus proches. En chemin, la Biourière, ruisseau bien connu des amateurs de pêche à la truite, invite à une pause rafraîchissante.

Infos pratiques

Pratique : Pédestre

Durée : 2 h 30

Longueur : 7.0 km

Dénivelé positif : 283 m

Difficulté : Facile

Type : Boucle

Thèmes : Eau, Faune, Flore, Point de vue

Itinéraire

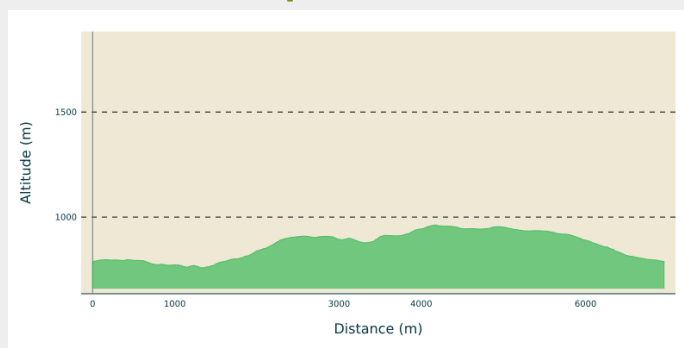
Départ : La Croix des Anglais, à 3 km au nord de Chirac, direction Le Regourdel, Les Redondes

Arrivée : La croix des Anglais

Balisage : — PR

Communes : 1. Bourgs-sur-Colagne

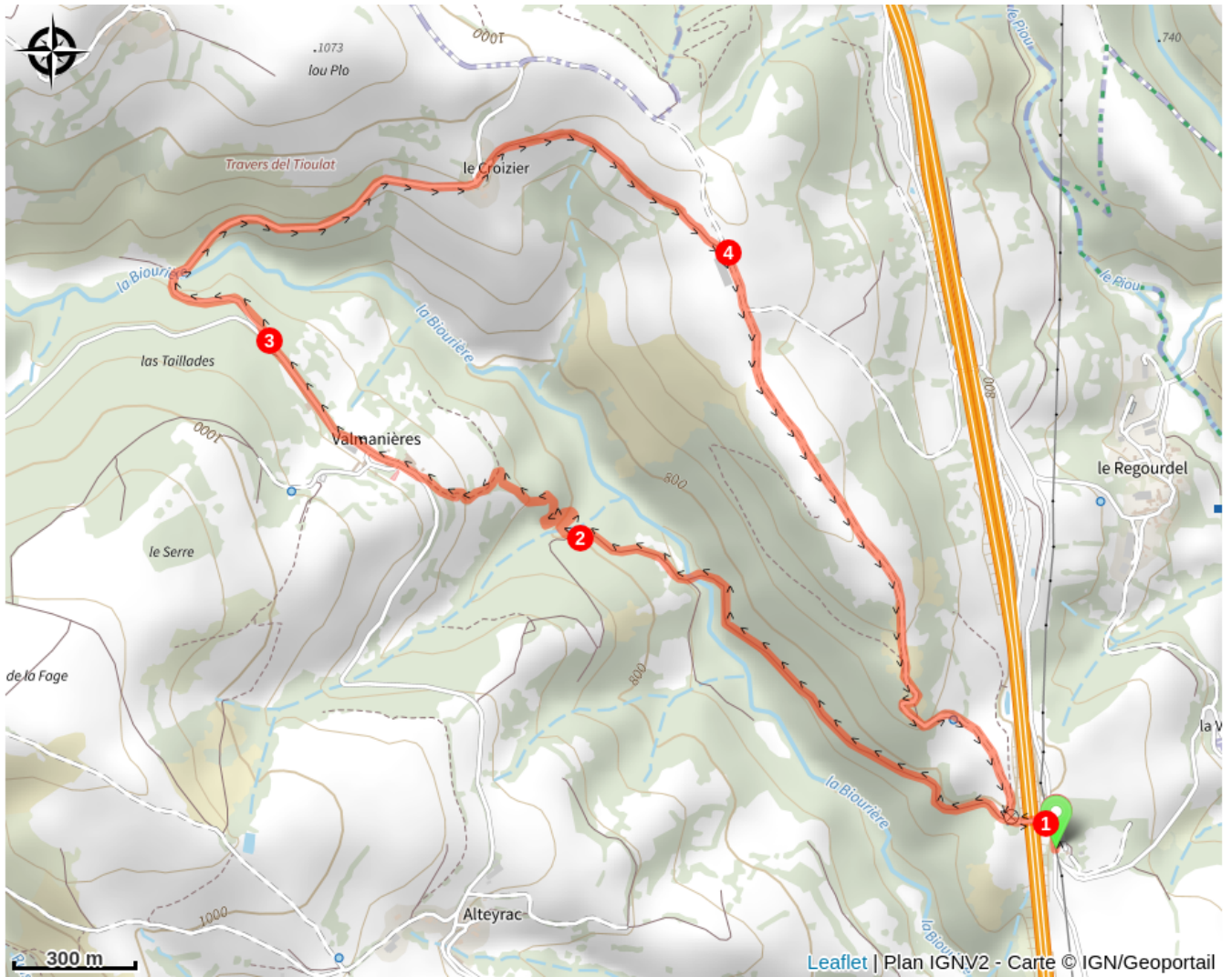
Profil altimétrique



Altitude min 759 m Altitude max 962 m

1. Franchir le pont sur l'A 75. Ignorer le chemin de droite et descendre jusqu'à un pont sur la Biourière. Le franchir puis monter à droite sur environ 350 m.
2. Dans une courbe laisser le chemin pour emprunter à droite un échelier qui enjambe un ruisseau. Le sentier peu marqué (> À droite, bien suivre le balisage !) monte en lacets au milieu des pins et de châtaigniers centenaires et atteint le village de Valmanières [> Église]. Traverser le village tout droit et suivre la petite route jusqu'à une bifurcation.
3. Prendre à droite le chemin goudronné qui descend jusqu'à un pont sur la Biourière. Le franchir et grimper vers Le Croizier. Dans le hameau, laisser la route partir à gauche et poursuivre tout droit entre les maisons, sur un chemin en légère montée qui arrive en crête.
4. Partir à droite au nord d'un bâtiment agricole récent. [> point de vue : cf. section À découvrir en chemin.] Ignorer une piste à gauche et descendre un chemin caillouteux jusqu'au pont sur l'autoroute. Le traverser et rejoindre le point de départ.

Sur votre chemin...



Toutes les infos pratiques

Comment venir ?

Accès routier

La Croix des Anglais, à 3 km au nord de Chirac, direction Le Regourdel, Les Redondes

Parking conseillé

La Croix des Anglais , le long de la route N 44.54978 °, E 3.25707 °

Lieux de renseignement

Office de Tourisme du Commerce et de la Culture Gévaudan Destination

Place du Soubeyran, 48100 Marvejols

contact@gevaudan-authentique.com

Tel : 04 66 32 02 14

<https://www.gevaudan-authentique.com/>



Source



Comité Randonnée Pédestre de la Lozère

<https://lozere.ffrandonnee.fr/>



Communauté de Communes du Gévaudan

<http://www.cc-gevaudan.fr/>