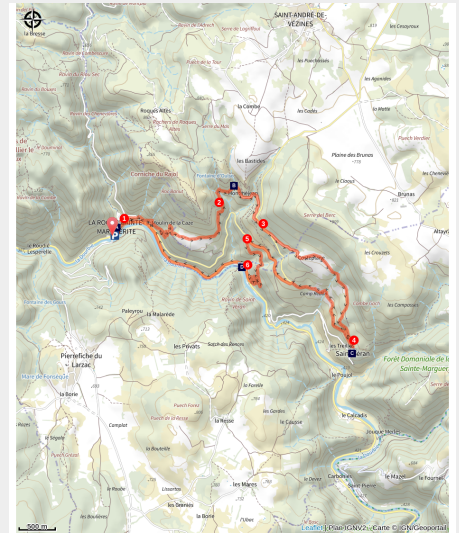


De Montméjean à Saint-Véran

Des Gorges du Tarn au Causse du Larzac - La Roque-Sainte-Marguerite



Saint-Véran (© Eric Teissedre)



Nichés entre causse Noir et gorges de la Dourbie, les hameaux de Montméjean et Saint-Véran sont les deux pôles d'une boucle sinueuse dans un somptueux décor de chaos dolomitiques

D'un côté, le hameau médiéval de Montméjean et son sentier botanique dédié à la flore du causse. De l'autre, le village perché de Saint-Véran bâti en encorbellement autour de son château. Entre les deux : un somptueux paysages de gorges, de roches dolomitiques et de cultures en terrasses, à traverser au gré d'anciens chemins reliant le causse et la vallée

Infos pratiques

Pratique : Pédestre

Durée : 4 h 30

Longueur : 14.2 km

Dénivelé positif : 547 m

Difficulté : Difficile

Type : Boucle

Thèmes : Histoire et patrimoine, Point de vue

Itinéraire

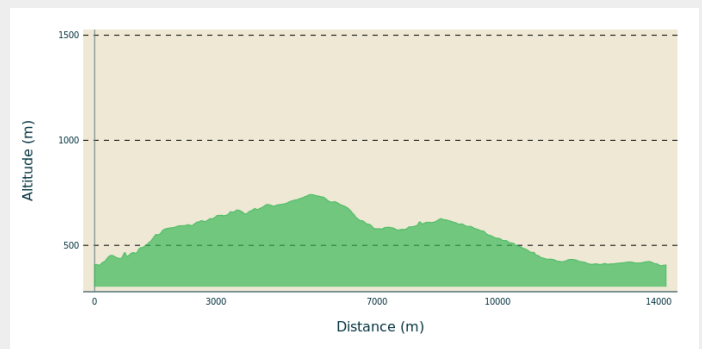
Départ : Parking à l'entrée du village, à droite

Arrivée : retour au parking

Balisage :  GR  PR

Communes : 1. La Roque-Sainte-Marguerite
2. Saint-André-de-Vézines

Profil altimétrique



Altitude min 403 m Altitude max 742 m

1. Du parking, suivre la RD991 qui entre dans le village. Juste après le restaurant et la petite route de Montpellier-le-Vieux, monter la calade en direction du vieux four et de l'église. Suivre cette voie jusqu'à prendre le sentier qui part dans l'épingle en haut de la calade.

2. À la jonction avec le GR62, prendre à droite vers Montméjean et passer devant la fontaine à vasques du hameau.

(Variante: après Montméjean possibilité de bifurquer à droite pour descendre à travers bois et rejoindre le Moulin de Corp)

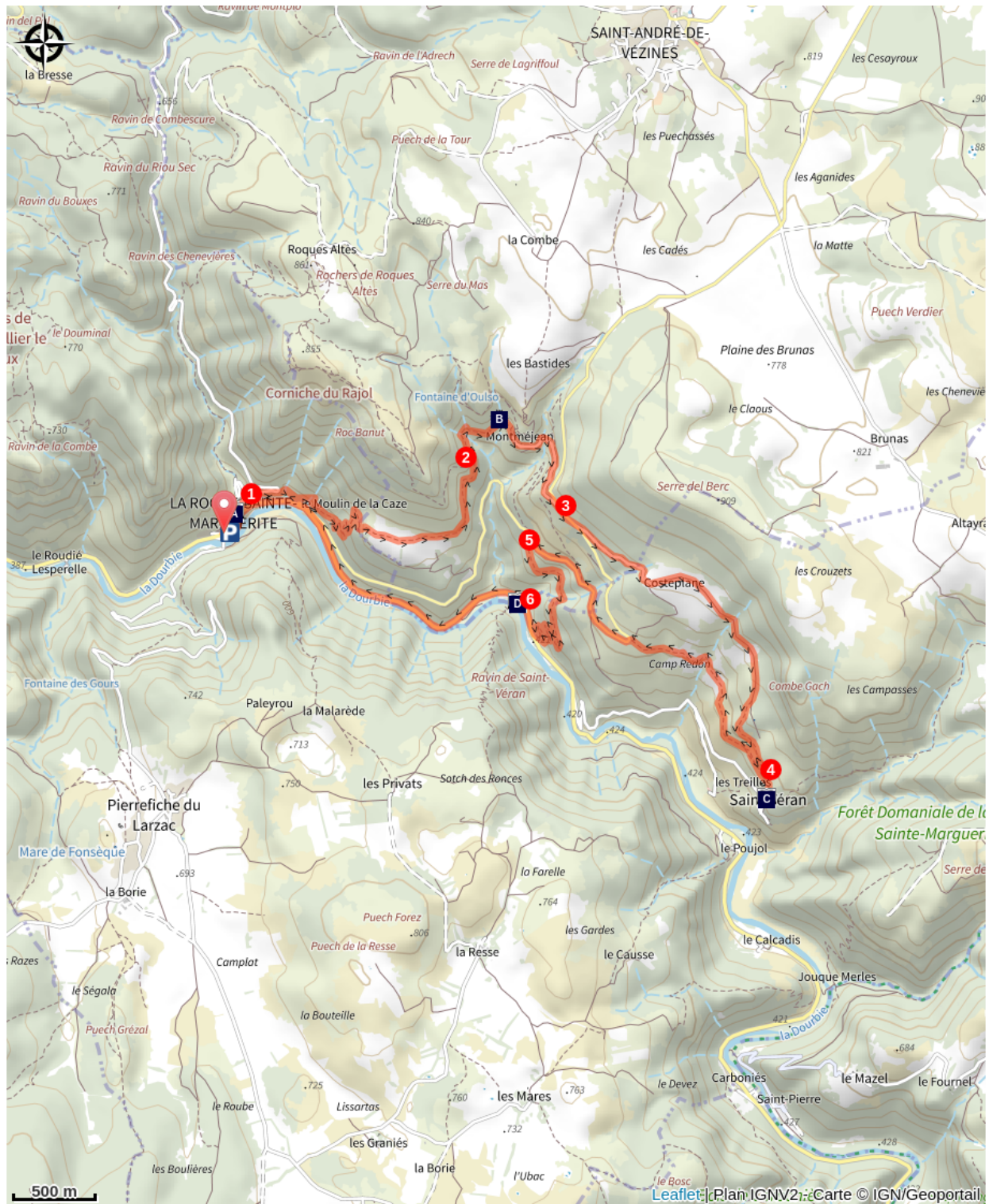
3. Sortir du hameau de Montméjean et rejoindre la RD41. La suivre sur 150m puis emprunter le chemin à gauche en direction de Costeplane. Avant le château d'eau, bifurquer à droite. Points de vues remarquables sur Saint-Véran et les Gorges de la Dourbie.

4. En profiter pour faire un aller-retour et visiter les ruelles caractéristiques de Saint-Véran. Revenir ensuite sur ses pas pour emprunter un petit sentier à gauche qui monte légèrement et traverse le Camp Redon. Rejoindre la RD41 au niveau d'un virage en épingle et redescendre le long de la route sur environ 1 km.

5. À gauche, un sentier descend à travers les bois jusqu'au Moulin de Corp.


6. Il est possible de se rendre sur le pont franchissant la Dourbie pour y admirer le Moulin et sa chute d'eau. Faire demi-tour et rejoindre La Roque Sainte-Marguerite en longeant la RD991.

Sur votre chemin...



 La Roque-Sainte Marguerite (A)

 Saint-Véran (C)

 Sentier botaniques de Montméjean (B)

 Le Moulin de Corp (D)

Toutes les infos pratiques

i UNESCO Causses et Cévennes

Cet itinéraire est situé dans la zone cœur du Bien Causses et Cévennes, paysage culturel de l'agropastoralisme méditerranéen.

Comment venir ?

Transports

Pensez au covoiturage et à l'autostop [Rezopouce](#) ; [Aires de covoiturage](#)

Accès routier

Par la D 991 direction Nant à 13 km de Millau, La Roque Sainte-Marguerite

Parking conseillé

A l'entrée du village, parking sur la droite, avant le pont sur la Dourbie

i Lieux de renseignement

Office de Tourisme Millau Grands Causses

1, place du Beffroi, 12100 MILLAU

contact@ot-millau.fr

Tel : 05 65 60 02 42

<https://www.explore-millau.com/>



Source



Communauté de communes Millau Grands Causses

<http://www.millau-sports-nature.fr/>

Sur votre chemin...



La Roque-Sainte Marguerite (A)

Gardienne des Gorges de la Dourbie, elle s'étire entre Causse du Larzac et Causse Noir. Suivez la calade et accédez à l'église (XI^e), profitez du panorama exceptionnel et approchez le château et son donjon (XIII^e). Côté Causse Noir, le chaos rocheux de Montpellier-le-Vieux, côté Larzac les hameaux typiques de Pierrefiche et de Montredon : 2 causses aux paysages et habitats façonnés par les bergers et leurs troupeaux. Le Moulin de Corp et son pont en dos d'âne (XV^e) peaufinent le paysage.

Crédit photo : © Eric Teissedre



Sentier botanique de Montméjean (B)

Dans sa mission de sauvegarde du patrimoine, le travail de l'Association Vivre Montméjean s'est orienté essentiellement vers les sentiers, autrefois artères de communications vitales pour le hameau. Aujourd'hui, le débroussaillage qu'elle a effectué afin d'ouvrir ces sentiers aux randonneurs a révélé une flore particulièrement variée. Après en avoir fait l'inventaire, l'Association a décidé de créer la Boucle du Sentier Botanique - de Montméjean à Montméjean - afin d'enrichir la balade des promeneurs.

Crédit photo : Marie José Cartayrade



Saint-Véran (C)

Magnifique hameau perché, à flanc de falaises, autrefois patrie de la famille Montcalm dont certains membres restent célèbres pour leur conduite héroïque durant les guerres d'indépendance au Canada et en Amérique. Maisons typiques, vestiges du château, calades... sans oublier l'église des Treilles.

Crédit photo : © Eric Teissedre



Le Moulin de Corp (D)

Le Moulin de Corp (issu de l'occitan gorg) sur la Dourbie, a été construit aux alentours du XIV^{ème} siècle. Il appartenait au seigneur de Montméjean. Situé à l'extrémité de la commune de Saint-André-de-Vézines, il constituait le seul accès au cours d'eau. Il a remplacé le moulinet situé sur l'exurgence du Causse Noir dont le débit n'était plus suffisant. Moulin à farine et moulin à huile, il a été transformé en centrale hydroélectrique au début du XX^{ème} siècle, puis en résidence secondaire.

Crédit photo : ©Pixels