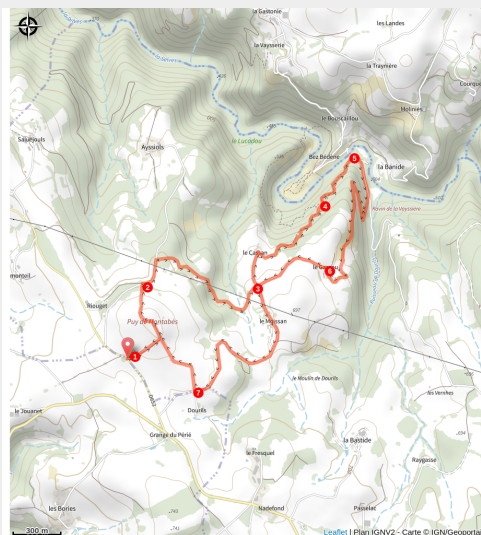


De Montabès à Bez Bédène

Florentin-la-Capelle



Vue à 360°C au Puy de Montabès (CP Tourisme en Aubrac)



De l'ancien opidum de Montabès, randonnée facile dans une forêt ressourçante vers le site remarquable de Bes-Bédène, et empruntant une ancienne voie romaine reliant Rodez à Clermont-Ferrand.

La vue à 360°C embrasse les vieux volcans du Cantal, l'Aubrac, les pas sont guidés par de nombreux arbres remarquables vers Bes-Bédène que l'on aperçoit de l'autre côté des gorges de la Selves.

Infos pratiques

Pratique : Pédestre

Durée : 3 h

Longueur : 7.3 km

Dénivelé positif : 310 m

Difficulté : Moyen

Type : Boucle

Thèmes : Flore, Histoire et patrimoine

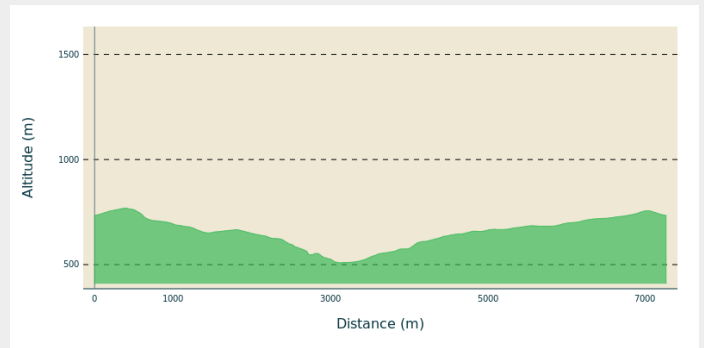
Itinéraire

Départ : Parking au pied du Puy de Montabés (le long de la D652)

Arrivée : Parking au pied du Puy de Montabés (le long de la D652)

Communes : 1. Florentin-la-Capelle
2. Entraygues-sur-Truyere

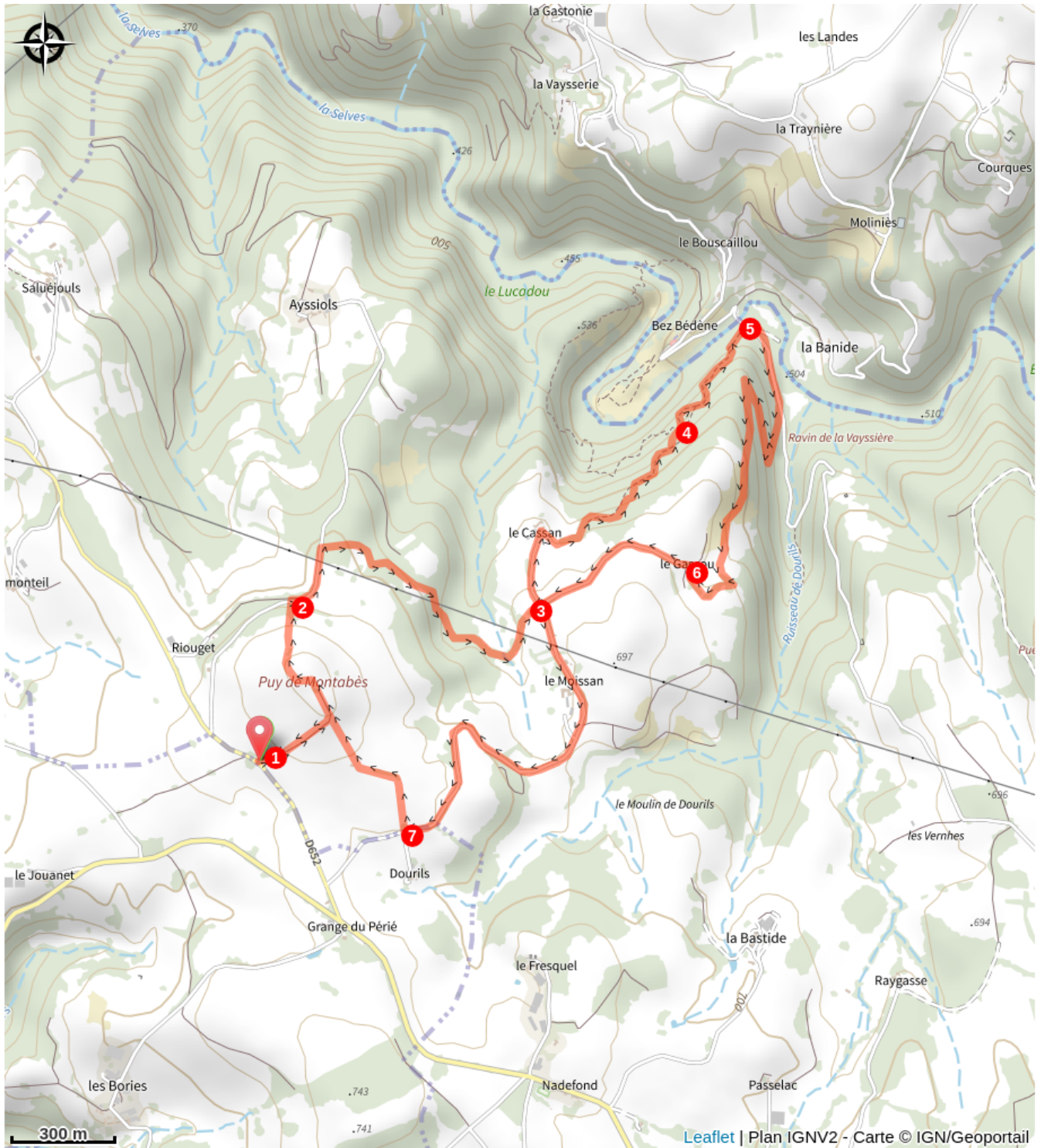
Profil altimétrique



Altitude min 509 m Altitude max 769 m

1. Monter jusqu'au point de vue du Puy de Montabés par la piste. Vue à 360°C sur le plateau de l'Aubrac, les volcans du Cantal, et même Rodez par temps clair. Dépasser la table d'orientation et s'engager par le « passage d'hommes » au travers de la prairie (vaches potentiellement à l'estive, chien à tenir en laisse).
2. Après le petit bois, arriver à la route, prendre à droite et la suivre sur 200 mètres. Puis emprunter une allée forestière sur la droite dans une très belle hêtraie. Dépasser la construction en bois « le pont de Léonard », serrer sur la gauche, passer au-dessus d'un petit pont, sortir de la forêt et engagez-vous dans le chemin creux.
3. Arriver sur la route à l'intersection, tourner à gauche, en direction du Cassan. (Une morène est visible sur la droite en contrehaut : cette pierre juchée sur un autre bloc rocheux a simplement été déposée à cet endroit par les mouvements de terrains datant de l'ère glaciaire). Au lieu-dit « Cassan », face à la cour de la maison, suivre le chemin sur votre droite, puis s'enfoncer dans la châtaigneraie. Suivre le chemin qui descend à gauche, après le 2ème passage canadien, et continuer la descente vers Bes-Bédène.
4. Vous croisez une autre petite randonnée (le circuit de Bes-Bédène), l'emprunter sur la droite. Point de vue sur le hameau pittoresque de Bes-Bédène de l'autre côté des Gorges de la Selve. Longer ce chemin à flanc de colline, attention passages escarpés.
5. En débouchant à droite du Pont de Bes-Bédène, suivre la route sur la droite pendant 300 mètres. Puis emprunter un chemin qui monte à droite en zigzags dans les bois. Vous entrez dans une prairie pâturée (vaches possibles), la traverser par le pont du Gascou puis le passage d'homme en face.
6. Passer au milieu du hameau du Gascou (joli « Secadou » à châtaignes sur la gauche), prendre la route goudronnée sur la gauche et remonter jusqu'à l'intersection pour retrouver la route du Cassan. Prendre à gauche vers le hameau du Moissan, le dépasser et continuer sur 1 km la route.
7. Quand vous arrivez sur le plat, guettez le « passage d'homme » en bordure de route sur votre droite (avant d'arriver à l'intersection vers « le Dourils »). S'engager dans la pâture qui vous ramène au sommet du Puy de Montabés, en longeant la clôture (présence possible de vaches). Vous débouchez sur la piste d'accès, empruntée à l'aller, rejoindre le point départ sur votre gauche.

Sur votre chemin...



Toutes les infos pratiques

Recommandations

Traversée de troupeaux de vaches à 2 endroits potentiellement, prendre un bâton si besoin pour se rassurer. Chiens en laisse obligatoire.

Comment venir ?

Accès routier

Depuis Saint Amans des Côts, suivre la D97 (direction le Nayrac), puis la D42 et D652 jusqu'à Montabés (15 minutes).

10 minutes depuis le bourg de Florentin.

Parking conseillé

Sur le parking au pied de Montabés, le long de la D 652

Lieux de renseignement

Office de Tourisme Aubrac Laguiole Carladez et Viadène - Bureau de Saint-Amans-des-Côts

Rue principale, 12460 SAINT-AMANS-DES-CÔTS

viadene@tourismeenaubrac.com

Tel : 05 65 44 81 61

<https://www.tourisme-en-aubrac.com>



Source



Communauté de Communes Aubrac Carladez et Viadène

<https://www.ccacv.fr/>