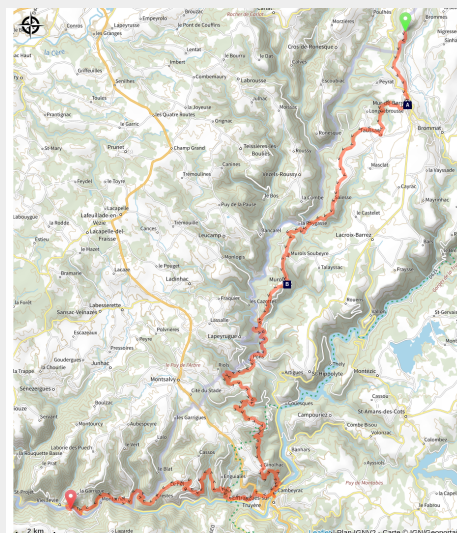


# GR®465 des Monts du Cantal à la Vallée du Lot (de Mur-de-Barrez à Conques)

Mur-de-Barrez



Manhaval, dans son écrin de verdure (B. Colomb\_Lozère Sauvage/ Tourisme en Aubrac)

*Offrant une belle alternative à ses illustres parents, le GR® 400 (Tour des Volcans du Cantal) et le GR® 65 (la Via Podensis), le GR® 465 offre une excursion plus intimiste au cœur des Monts du Cantal, jusqu'à la Vallée du Lot. En 7 jours vous atteindrez Conques et son Trésor.*

Plus qu'un trait d'union entre deux chemins jacquaires, le GR465 vous fera découvrir des petits pays secrets, qui se dévoilent au fur et à mesure de votre descente sur un flanc du Plomb du Cantal.

Créé en 2017, le jeune âge de ce GR® profite aux amoureux de nature et de quiétude. Vous serez le plus souvent seuls à en admirer les richesses : plateaux d'estives, terrasses cultivées, châtaigneraie, vallées sinueuses. Pour les amateurs d'histoire et de patrimoine, cette voie antique vous offrira une belle découverte de villages montagnards aux sombres teintes de basalte, protégés des hivers encore rudes par leurs lourds toits de lauzes, pour arriver doucement à une ambiance plus occitane en descendant vers la vallée du Lot.

Quatre sites clunisiens ponctuent cette découverte : le prieuré de Bredons, l'église de Taussac, la discrète Chapelle de Manhaval, puis enfin à l'arrivée l'abbatiale de Conques.

## Infos pratiques

---

Pratique : Pédestre

---

Durée : 7 jours

---

Longueur : 73.1 km

---

Dénivelé positif : 2809 m

---

Difficulté : Difficile

---

Type : Séjour itinérant

---

Thèmes : Flore, Histoire et patrimoine, Point de vue

# Itinéraire

**Départ** : Murat

**Arrivée** : Conques

**Balisage** :  GR

**Communes** : 1. Mur-de-Barrez

2. Taussac

3. Murols

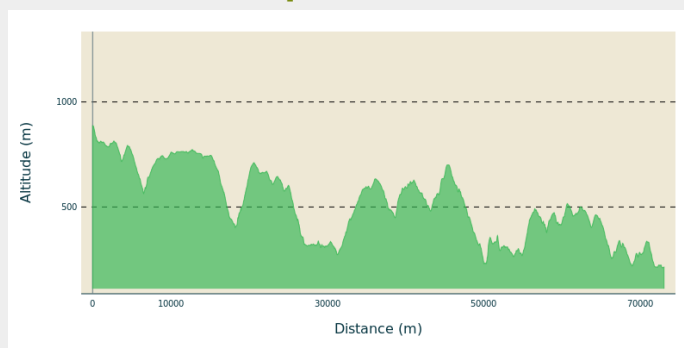
4. Saint-Hippolyte

5. Le Fel

6. Entraygues-sur-Truyère

7. Sénergues

## Profil altimétrique



Altitude min 211 m Altitude max 887 m

Départ de Murat et arrivée à Conques : 132 km à parcourir en 5 à 7 jours. 2 itinéraires possibles après le village de Murols :

- Vers Entraygues-sur-Truyère, la vallée du Lot, Vieillevie, Grand-Vabre et Conques (124km).
- vers Ladinhac, Lapeyrugue, Montsalvy, Junhac, Sénezergues, Cassaniouze, Grand-Vabre et Conques (116 km).

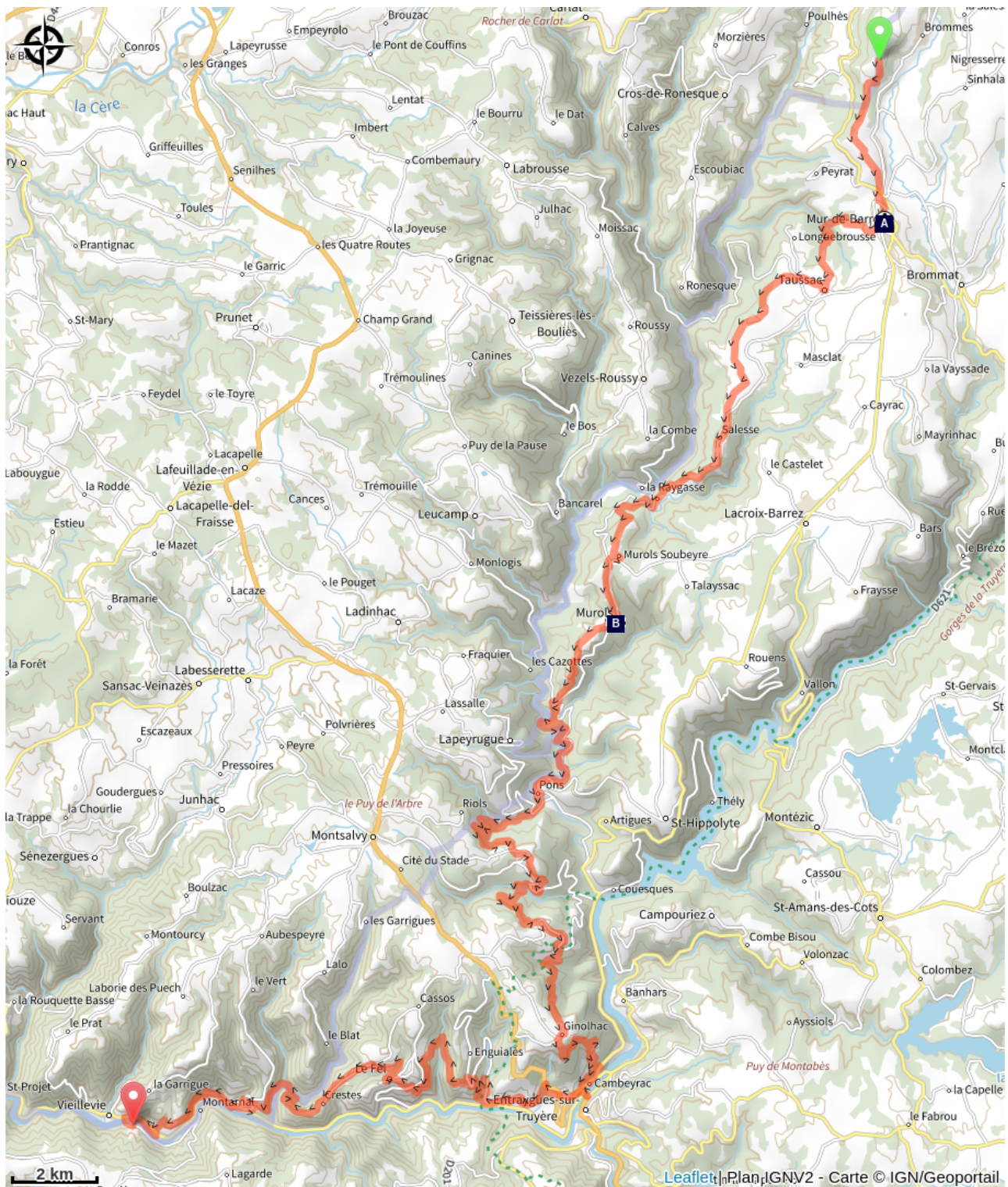
Ici ne s'affiche que la portion de tronçon de l'entrée sur l'Aveyron jusqu'à Conques

Pour plus d'information sur l'itinéraire complet :


Se procurer le Topoguide® édité par la Fédération de Randonnée pédestre : <https://boutique.ffrandonnee.fr/topoguide-des-monts-du-cantal-a-la-vallee-du-lot>

Site internet de Tourisme en Aubrac pour le tracé depuis Murat et la liste des hébergeurs : <https://www.tourisme-en-aubrac.com/activites-pleines-nature/randonnees/les-grandes-randonnees/gr-465-des-monts-du-cantal-a-la-vallee-du-lot/>

# Sur votre chemin...



 La Tour de Monaco (A)

 Sentier de l'imaginaire de Murols (B)

# Toutes les infos pratiques

## Lieux de renseignement

**Office de Tourisme Aubrac Laguiole  
Carladez et Viadène - Bureau du  
Carladez**

12, Grand'Rue, 12600 MUR-DE-BARREZ

carladez@tourismeenaubrac.com

Tel : 05 65 66 10 16

<https://www.tourisme-en-aubrac.com>



## Source



Fédération Française de la Randonnée Pédestre

<https://www.ffrandonnee.fr/>

# Sur votre chemin...

---



## La Tour de Monaco (A)

Le Carladez fut donné par Louis XIII aux Princes de Monaco en compensation de terres perdues en Italie.

A Mur-de-Barrez, la Tour de Monaco, porte sud de la ville fortifiée reste le témoin de ces 148 années d'histoire.

Crédit photo : A. MéraVilles

---



## Sentier de l'imaginaire de Murols (B)

De feu et de vent, c'est le thème du Sentier de l'imaginaire de Murols. Il est un des Sentiers de l'imaginaire des plus remarquables, tant les surprises y sont nombreuses !

Découvrez Blaise, notre célèbre dragon, il incarne ce travail des habitants créateurs du sentier de Murols, qui redonnent vie au fer abandonné (anciennes machines agricoles, fers à cheval,..) grâce à leur imagination, et le travail de la petite forge. (voir POI Forge de Mrols).

Crédit photo : Pierre Soisson