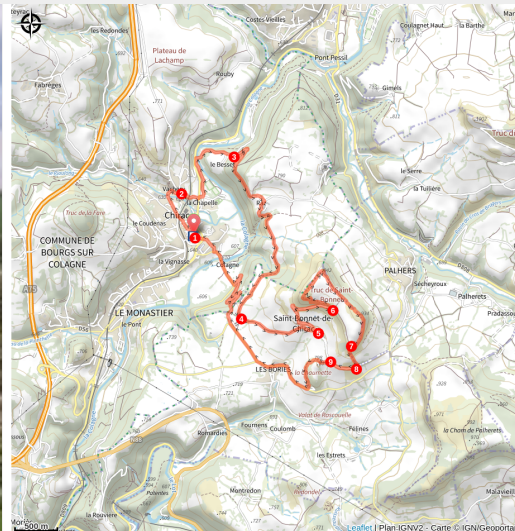


Le Truc de Saint-Bonnet

Bourgs-sur-Colagne



Le Truc de St bonnet (© OT Gévaudan Destination)



Envie de prendre de la hauteur ? Avec cette randonnée au dénivelé exigeant, vous aurez la récompense du point de vue en haut du Truc de Saint-Bonnet

Au départ de Chirac, cette randonnée offre depuis le Truc de Saint-Bonnet (942 m) un panorama grandiose à 360° et permet la découverte d'un patrimoine bien conservé.

Infos pratiques

Pratique : Pédestre

Durée : 4 h

Longueur : 14.1 km

Dénivelé positif : 492 m

Difficulté : Facile

Type : Boucle

Thèmes : Agropastoralisme, Eau, Faune, Flore, Géologie, Histoire et patrimoine, Point de vue

Itinéraire

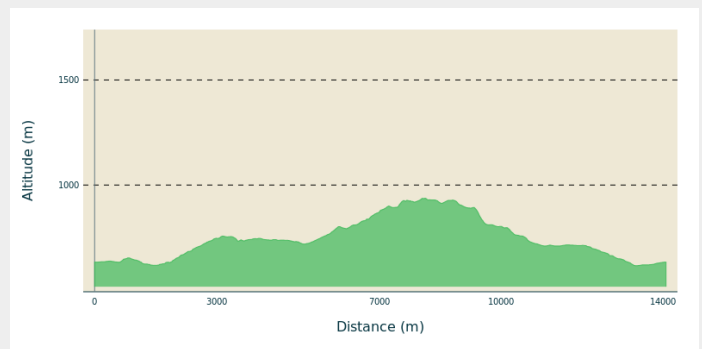
Départ : Chirac, Place d'Entraygues, Bourgs-sur-Colagne

Arrivée : Chirac, Place d'Entraygues, Bourgs-sur-Colagne

Balisage : — PR

Communes : 1. Bourgs-sur-Colagne

Profil altimétrique



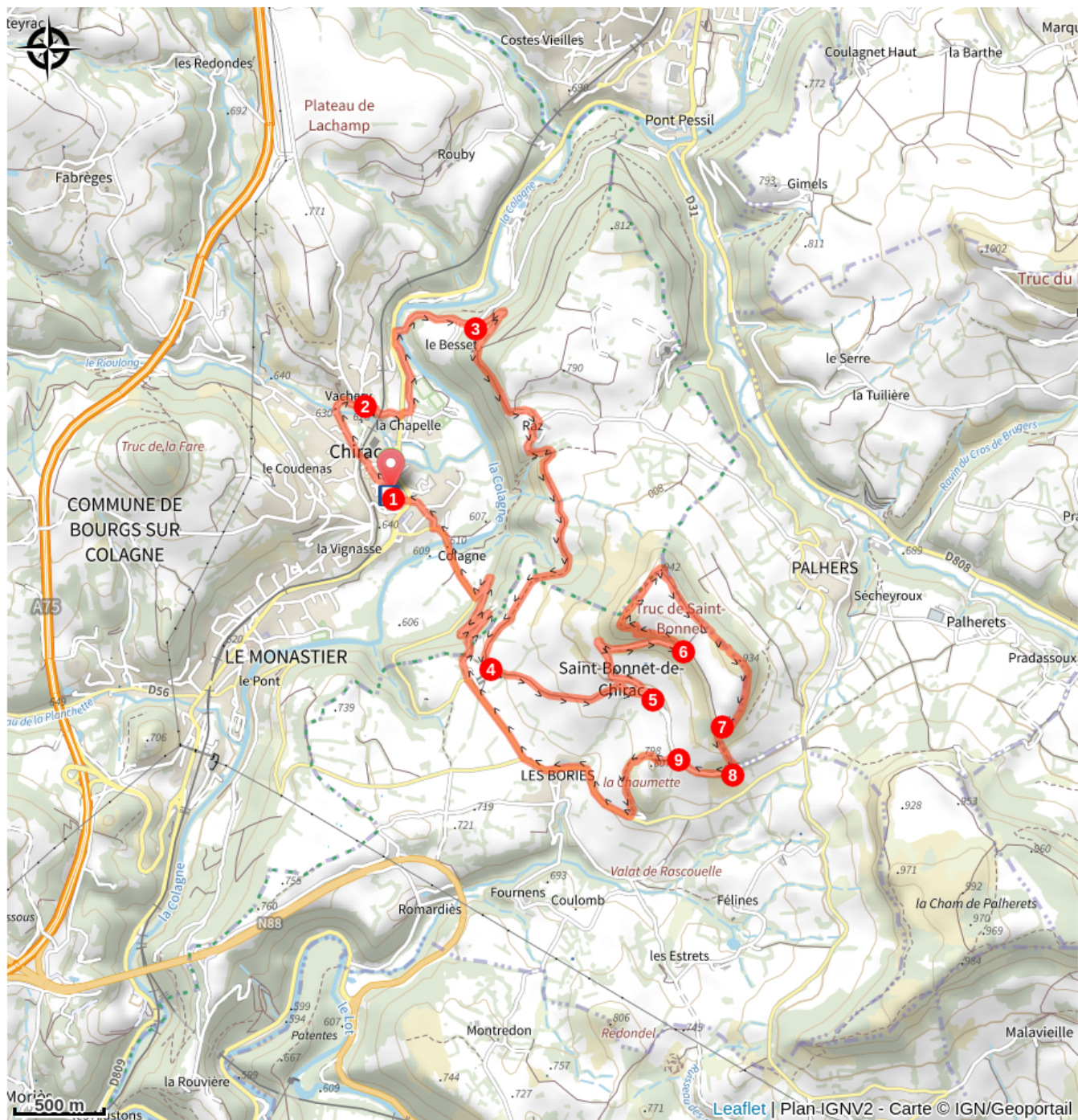
Altitude min 616 m Altitude max 937 m

1. Depuis la place d'Entraygues [> Église, fontaine-lavoir, musée] prendre la traverse des TroisPlaces, puis la rue Lordet. Suivre la rue du Toural, longer le bâtiment de Sainte-Angèle et atteindre la place de la Liberté. S'engager sous le pont de chemin de fer et suivre à droite la rue de Vachery. Après le pont, continuer jusqu'à l'intersection avec une route.
2. Descendre à droite. Traverser la voie ferrée puis la D 809. Prendre à gauche vers le stade. Rester à gauche jusqu'au pont sur la Colagne, le franchir et continuer en montant sur 600 m.
3. Emprunter la piste à droite dans les bois de résineux, ignorer les chemins à droite et à gauche, jusqu'à Raz. Aux premiers bâtiments agricoles, prendre à droite, traverser le village. [> Four banal. Vue sur Chirac à l'ouest et le Truc de la Fare (883 m). Au sud, vue sur le Truc de Saint-Bonnet (942 m)]. Le chemin descend devant une ancienne grange et continue sur une piste [> Fontaine-abreuvoir à droite] qui devient un chemin herbeux. Traverser une zone humide (> passerelle glissante) puis grimper un talus à gauche, et continuer à droite. Le sentier s'élargit et arrive au milieu de prés. Atteindre un carrefour de pistes.
4. S'engager à gauche pour monter au hameau de Saint-Bonnet-de-Chirac . Avancer jusqu'à une placette. [> À gauche grange, classée aux Monuments Historiques]. Partir à droite. [> Église (XIIème siècle) inscrite aux Monuments Historiques].
5. Virer à gauche sur un chemin qui grimpe au Truc de Saint-Bonnet. Arriver en vue d'une barrière.
6. Monter à gauche. Suivre la bordure du pré ; la quitter pour un sentier dans les buis jusqu'à une aire d'envol de parapentes [> panorama sur la vallée du Lot, le plateau des Bories, Montredon, la vallée de la Colagne, Le Monastier, Chirac et l'Aubrac]. Suivre la bordure du plateau (> prudence !) en se dirigeant vers une très grande croix en fer [> panorama sur la vallée de la Jourdane et Marvejols, le Truc du Midi et Grèzes]. Suivre la bordure du plateau. Plus loin, quitter le chemin herbeux pour un sentier dans les buis à gauche passant au plus près d'une clôture. Franchir une barrière et suivre le bord du plateau en longeant la clôture.
7. Descendre à gauche et gagner une route. La suivre à droite sur 300 m. Aller à gauche, passer une barrière, (> la refermer). Après 100 m, emprunter à droite un sentier qui descend dans les buis (> sentier peu marqué, descente raide)

jusqu'à une chapelle [> chapelle Sainte-Thècle] puis atteindre une route. > Jonction avec le GR® 670, Chemin Urbain V®.

8. L'emprunter à droite jusqu'au village des Bories [> À gauche église, four, maisons caussenardes]. Poursuivre sur la route, dépasser une croix et le cimetière . Atteindre une bifurcation. > Séparation d'avec le GR® 670, Chemin Urbain V®.
9. Suivre à droite la route de Chirac sur 500 m jusqu'à un départ de chemin à droite. L'emprunter pour atteindre le croisement de chemin (point 4) déjà atteint à l'aller.
10. Emprunter à gauche un sentier qui débouche sur une large piste. Descendre ses lacets à droite. Gagner la route de Chirac et la prendre à droite. Franchir le pont. Prendre un peu plus haut la route du Moulin à droite. Ignorer les rues à droite et à gauche. Traverser la D 809 et, en face, rejoindre le point de départ

Sur votre chemin...



Toutes les infos pratiques

Comment venir ?

Accès routier

Chirac à 5,2 km au sud-sud-ouest de Marvejols par la D 809

Parking conseillé

Chirac, Place d'Entraygues, Bourgs-sur-Colagne

Lieux de renseignement

Office de Tourisme du Commerce et de la Culture Gévaudan Destination

Place du Soubeyran, 48100 Marvejols

contact@gevaudan-authentique.com

Tel : 04 66 32 02 14

<https://www.gevaudan-authentique.com/>



Source



Comité Randonnée Pédestre de la Lozère

<https://lozere.ffrandonnee.fr/>



Communauté de Communes du Gévaudan

<http://www.cc-gevaudan.fr/>