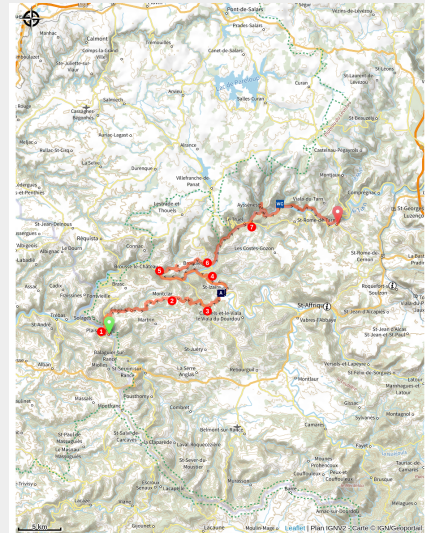


Etape 2 : Zigzag dans les Raspes du Tarn

Des falaises de Roquefort au Rougier - Plaisance



(Ot Muse Raspes du Tarn)



Explorez les « autres gorges du Tarn », les Raspes au gré d'un superbe parcours qui se signale aussi par un singulier patrimoine industriel : la route des tunnels et les barrages hydroélectriques

Appelons-la la balade des trois rivières : le Rance d'abord, au départ de Plaisance, puis le Dourdou qui baigne le village de Saint-Izaire et que vous suivrez jusqu'à sa confluence avec le Tarn. De la forteresse de Brousse-le-Château jusqu'à Saint-Rome et son enceinte médiévale, vous longerez le Tarn d'aval en amont, au cœur des escarpements boisés des Raspes

Infos pratiques

Pratique : Cyclo

Durée : 4 h

Longueur : 79.4 km

Dénivelé positif : 2228 m

Difficulté : Moyen

Type : Etape

Thèmes : Agropastoralisme, Histoire et patrimoine, Point de vue

Itinéraire

Départ : Plaisance

Arrivée : Saint-Rome-de-Tarn

Communes : 1. Plaisance

2. Coupiac

3. Montclar

4. Saint-Izaire

5. Broquiès

6. Brousse-le-Château

7. Villefranche-de-Panat

8. Le Truel

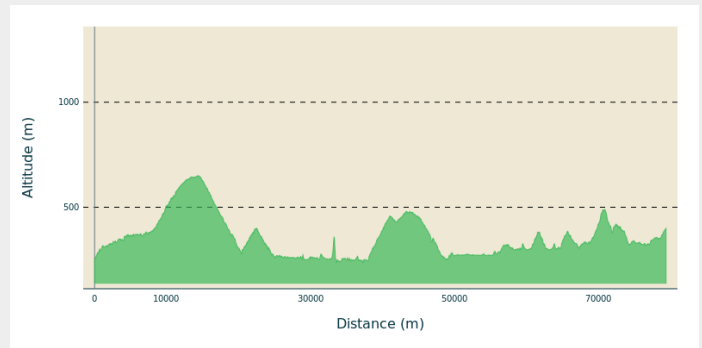
9. Saint-Victor-et-Melviou

10. Ayssènes

11. Viala-du-Tarn

12. Saint-Rome-de-Tarn

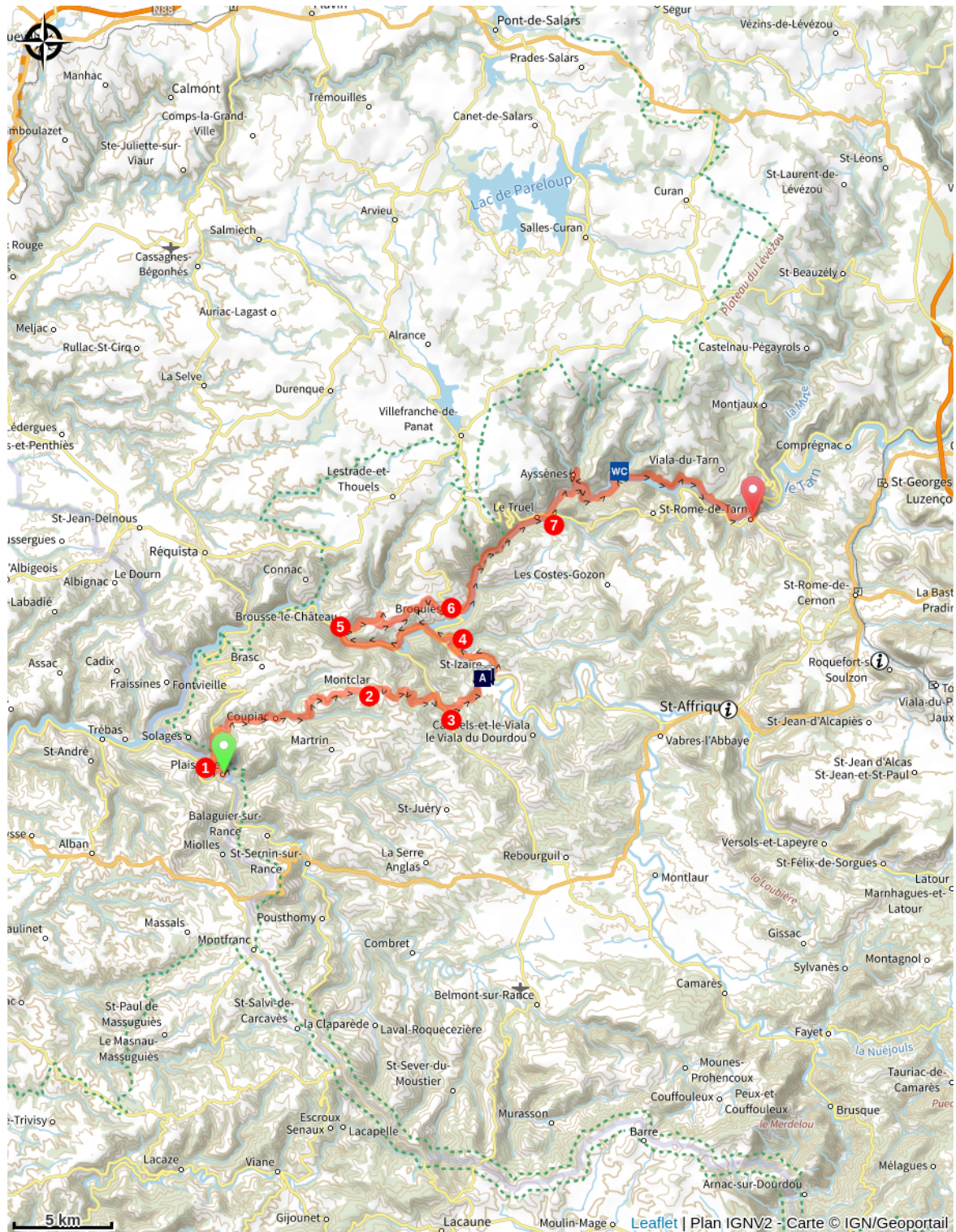
Profil altimétrique



Altitude min 236 m Altitude max 650 m

1. Au départ de Plaisance, prendre la D33 en direction de Coupiac, puis Montclar.
2. Quelques hectomètres avant Montclar, une petite halte est possible afin d'observer le panorama grandiose proposé par le belvédère sur votre droite. Au carrefour à la sortie du village, suivre la route de gauche qui vous mènera à Faveyrolles.
3. Au niveau du hameau, tourner à gauche sur la D23 pour une petite ascension qui vous conduira à Saint-Izaire. Ensuite, traverser le pont et continuer à gauche sur la RD25.
4. Juste après le pont précédant le tunnel, prendre le chemin en contrebas sur la gauche permettant de le contourner. Poursuivre alors vers Brousse-le-Château à travers une succession de tunnels. *Pour un confort optimal, prévoir un système d'éclairage adapté.*
5. Prendre à droite sur le pont pour accéder au village de Brousse. Continuer ensuite sur la RD54 jusqu'à Broquiès.
6. Dans le village, suivre la direction "Le Truel". Vous sillonnerez une route paisible longeant remontant le Tarn.
7. A la sortie du pont du Truel, prendre successivement à gauche 2 fois, pour cheminer vers Saint-Rome de Tarn. Vous passerez ainsi à proximité du charmant village d'Ayssènes (A/R possible) et sur le barrage de Pinet.

Sur votre chemin...



 Le moulin de Saint-Izaire (A)

 Village de Saint-Izaire (B)

Toutes les infos pratiques

⚠ Recommandations

Cet itinéraire comporte une succession de 3 courts tunnels, pour votre confort, prévoir un système d'éclairage adapté.

Comment venir ?

Transports

Se déplacer en bus ou en train : <https://lio.laregion.fr/>

Covoiturage : BlaBlaCar, Rézo Pouce, Mobicoop, Idvroom, LaRoueVerte, Roulez malin

Accès routier

Depuis St Sernin/Rance, prendre la D33 jusqu'à Plaisance (environ 20 minutes).

Parking conseillé

Parking de la salle du pressoir à Plaisance

i Lieux de renseignement

OT Pays du Roquefort

Avenue de Lauras, 12250 Roquefort/
Soulzon

contact@roquefort-tourisme.fr

Tel : 0565585600

<http://www.roquefort-tourisme.fr/>



OT Pays du Roquefort (St-Affrique)

Boulevard Aristide Briand, 12400 Saint-Affrique

contact@roquefort-tourisme.fr

Tel : 0565585600

<http://www.roquefort-tourisme.fr/>



Sur votre chemin...



Le moulin de Saint-Izaire (A)

Aujourd'hui microcentrale électrique, l'existence de ce moulin est attestée depuis 1461. Il était loué par l'évêque au meunier du village pour moudre le blé.

Crédit photo : Office de Tourisme du Pays de Roquefort et du Saint-Affricain



Village de Saint-Izaire (B)

L'histoire de ce village se confond avec celle du vieux château épiscopal, résidence d'été des évêques de Vabres.

Il est fait mention du nom de ce village pour la première fois dans un acte de 862.

Au XIIème siècle, invasions, brigandages et luttes entre féodaux font régner une terrible insécurité et il est vraisemblable que le village s'enferme peu à peu dans des remparts qui deviennent le refuge des habitants des environs lors des désordres. Le château et le bourg fortifié datent des évêques de Vabres qui font de Saint-Izaire leur résidence d'été ainsi qu'un solide refuge.

A la fin des guerres de religions, avec le retour de la paix, cette enceinte a perdu son rôle de fortification, elle a été percée de fenêtres, les portes fortifiées ont été démolies pour le passage des charrettes ou pour agrandir les maisons voisines. Le tracé des rues, ruelles et maisons est inchangé depuis le Moyen-âge, et dans certaines rues on peut encore voir de très belles façades et fenêtres du XVème siècle.

Crédit photo : Office de Tourisme du Pays de Roquefort et du Saint-Affricain