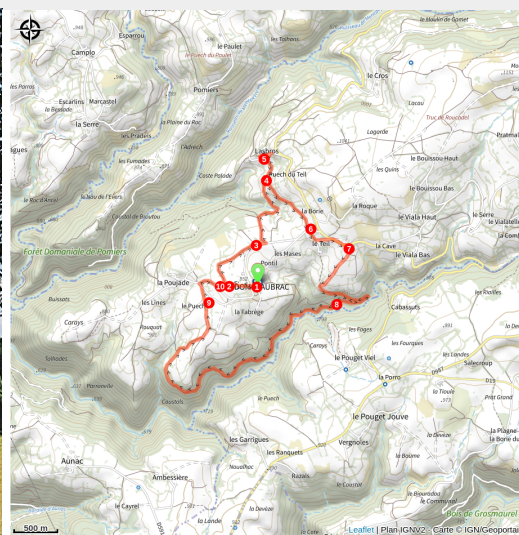


Autour du village de Condom

Condom-d'Aubrac



Vue sur Condom d'Aubrac (A. MÉRAVILLES. Tourisme en Aubrac)



Condom d'Aubrac, son village typique du plateau de l'Aubrac, un point haut au pied du Puech du Teil, puis la fraîcheur de sa Boralde.

Une plongée dans une Boralde, ces cours d'eau qui prennent leur source au pied des sommets de l'Aubrac, dévalent les pentes du massif pour se jeter dans le Lot.

Infos pratiques

Pratique : Pédestre

Durée : 5 h

Longueur : 11.6 km

Dénivelé positif : 322 m

Difficulté : Difficile

Type : Boucle

Thèmes : Histoire et patrimoine

Itinéraire

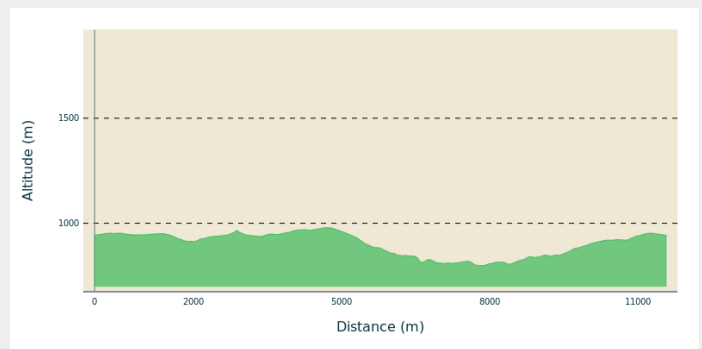
Départ : Condom-d'Aubrac

Arrivée : Condom-d'Aubrac

Balisage : — PR

Communes : 1. Condom-d'Aubrac

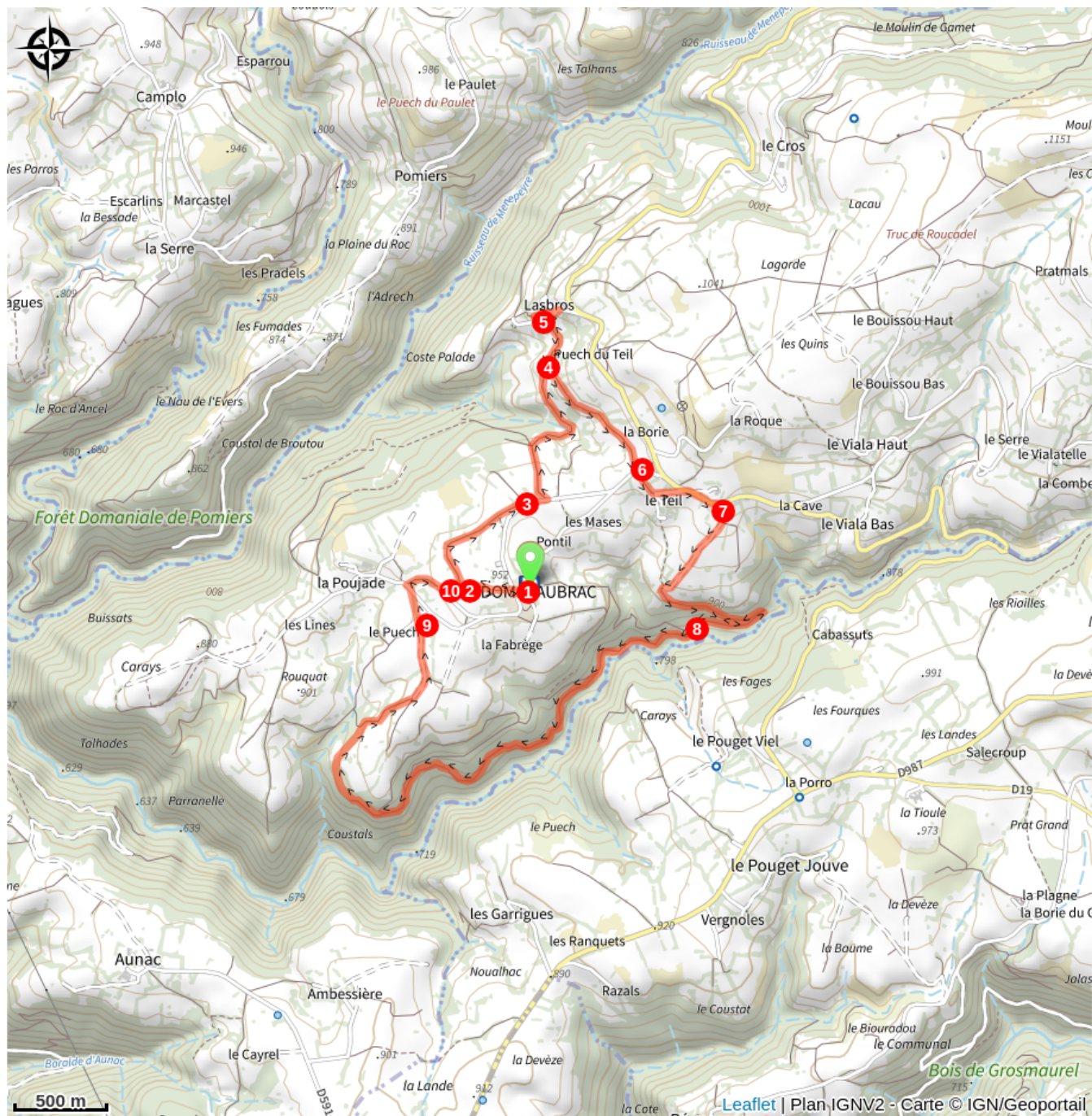
Profil altimétrique



Altitude min 798 m Altitude max 979 m

1. A partir de la place de l'église, emprunter le chemin qui longe le mur d'enceinte de la mairie et arriver à la route. La traverser pour prendre en face le chemin jusqu'à une croix.
2. De suite après la croix, prendre à droite et poursuivre toujours sur la droite jusqu'à la D 590.
3. Suivre la route vers la gauche sur une centaine de mètres et bifurquer à gauche sur le premier chemin rencontré, descendre entre les prairies vers un bosquet de résineux et prendre à droite.
4. Poursuivre sur le même chemin et remonter vers le village de Lasbros.
5. Grimper tout en haut du village pour jouir d'un panorama exceptionnel sur la vallée de Ménepeyre. Revenir sur ses pas jusqu'au point 4 pour prendre à gauche le chemin qui rejoint le D 590.
6. La traverser et continuer sur le chemin qui passe à gauche d'une croix de pierre et va jusqu'au hameau du Teil. A l'entrée, bifurquer à gauche et rejoindre la D 900, la prendre à droite et la longer sur 200 m.
7. Prendre à droite le premier chemin et descendre vers la vallée. Cheminer à travers un bois de résineux et poursuivre sur la piste en surplomb du ruisseau.
8. Au croisement, descendre et prendre le premier chemin à gauche pour atteindre les ruines du moulin de Sallèles. Remonter jusqu'au large chemin forestier et le suivre sur votre gauche pendant plusieurs km dans la forêt. Les résineux font place aux feuillus et le chemin grimpe entre les prairies de fauche. Continuer sur la route menant au Puech.
9. La traverser et prendre le chemin en face. Rejoindre la route goudronnée à l'entrée du village de la Pujade. Partir à gauche, puis prendre le premier chemin à droite.
10. A la ferme, emprunter le chemin à gauche et retrouver la croix (point 2) et poursuivre à droite sur le chemin herbeux qui vous ramène au village de Condom.

Sur votre chemin...



Toutes les infos pratiques

Comment venir ?

Accès routier

Depuis Laguiole, suivre la D921 direction Espalion, et tourner rapidement à gauche direction Condom-d'Aubrac (20 minutes).

Depuis Espalion, suivre la D987, et après le hameau le Pouget Jouve, tourner à gauche sur la D900 (25 minutes).

Parking conseillé

Parking de la place de l'Eglise

Lieux de renseignement

Office de Tourisme Aubrac Laguiole Carladez et Viadène - Bureau de Laguiole

Place de la Mairie, 12210 LAGUIOLE

laguiole@tourismeenaubrac.com

Tel : 05 65 44 35 94

<https://www.tourisme-en-aubrac.com/>



Source



Communauté de Communes Aubrac Carladez et
Viadènee

<https://www.ccacv.fr/>