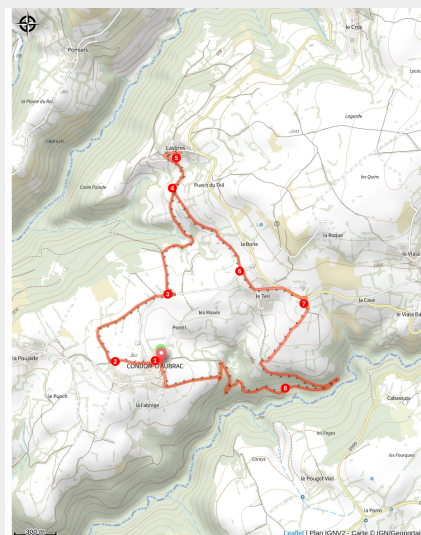


Autour du village de Condom, variante courte

Condom-d'Aubrac



L'Eglise de Condom d'Aubrac (A. Mérvilles. Tourisme en Aubrac)



Version courte de l'itinéraire "Autour du village de Condom" pour découvrir, Condom d'Aubrac, son village typique du plateau de l'Aubrac, un point haut au pied du Puech du Teil, puis la fraîcheur de sa Boralde.

Une plongée dans une Boralde, ces cours d'eau qui prennent leur source au pied des sommets de l'Aubrac, dévalent les pentes du massif pour se jeter dans le Lot.

Infos pratiques

Pratique : Pédestre

Durée : 3 h

Longueur : 8.1 km

Dénivelé positif : 225 m

Difficulté : Moyen

Type : Boucle

Thèmes : Histoire et patrimoine, Point de vue

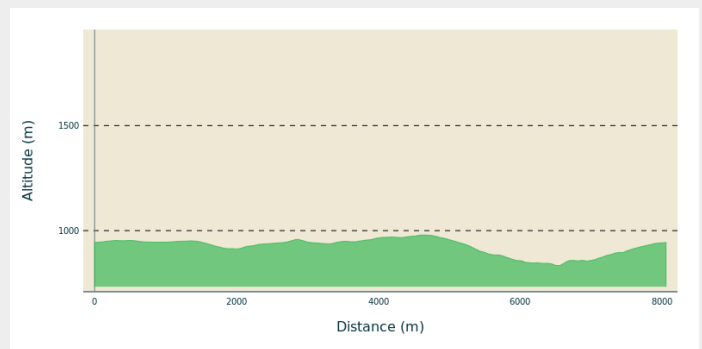
Itinéraire

Départ : Condom-d'Aubrac, place de l'Eglise

Arrivée : Condom-d'Aubrac, place de l'Eglise

Communes : 1. Condom-d'Aubrac

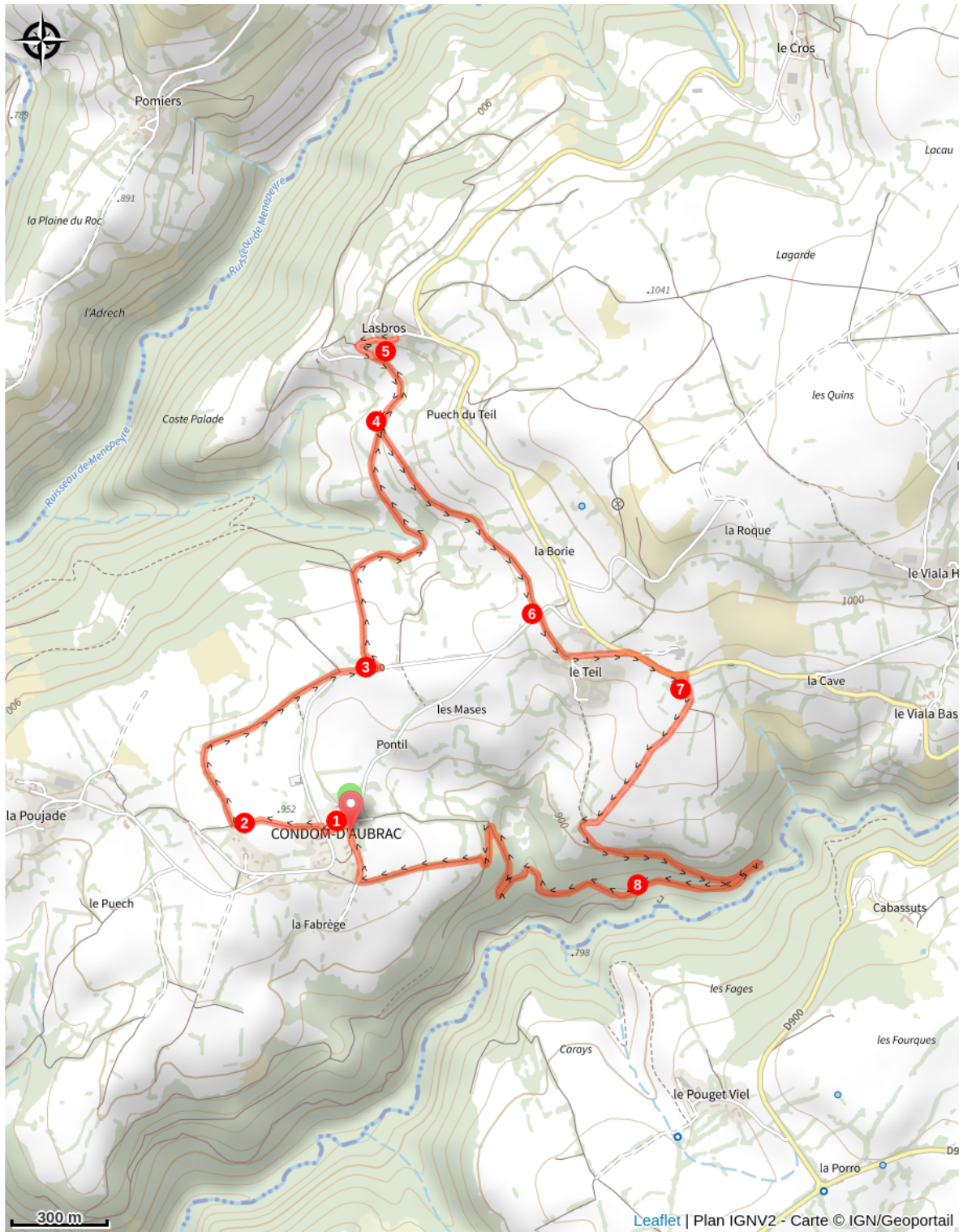
Profil altimétrique



Altitude min 833 m Altitude max 979 m

- 1- A partir de la place de l'église, emprunter le chemin qui longe le mur d'enceinte de la mairie et arriver à la route. La traverser pour prendre en face le chemin jusqu'à une croix.
- 2- De suite après la croix, prendre à droite et poursuivre toujours sur la droite jusqu'à la D 590.
- 3- La suivre vers la gauche sur une centaine de mètres et bifurquer à gauche sur le premier chemin rencontré, descendre entre les prairies vers un bosquet de résineux et prendre à droite.
- 4- Poursuivre sur le même chemin et remonter vers le village de Lasbros.
- 5- Grimper tout en haut du village pour jouir d'un panorama exceptionnel sur la vallée de Ménepeyre. Revenir sur ses pas jusqu'au point 4 pour prendre à gauche le chemin qui rejoint le D 590.
- 6- La traverser et continuer sur le chemin qui passe à gauche d'une croix de pierre et va jusqu'au hameau du Teil. A l'entrée, bifurquer à gauche et rejoindre la D 900, la prendre à droite et la longer sur 200 m.
- 7- Prendre à droite le premier chemin et descendre vers la vallée. Cheminer à travers un bois de résineux et poursuivre sur la piste en surplomb du ruisseau.
- 8- Au croisement, continuer sur la droite et grimper jusqu'à la lisière du bois. Franchir deux barrières, atteindre un chemin et rejoindre la route conduisant au village.

Sur votre chemin...



 Condom-d'Aubrac (A)

Toutes les infos pratiques

Comment venir ?

Accès routier

Depuis Laguiole, suivre la D921 direction Espalion, et tourner rapidement à gauche direction Condom-d'Aubrac (20 minutes).

Depuis Espalion, suivre la D987, et après le hameau le Pouget Jouve, tourner à gauche sur la D900 (25 minutes).

Parking conseillé

Place de l'Eglise

Lieux de renseignement

Office de Tourisme Aubrac Laguiole Carladez et Viadène - Bureau de Laguiole

Place de la Mairie, 12210 LAGUIOLE

laguiole@tourismeenaubrac.com

Tel : 05 65 44 35 94

<https://www.tourisme-en-aubrac.com/>



Source



Communauté de Communes Aubrac Carladez et
Viadènee

<https://www.ccacv.fr/>

Sur votre chemin...



Condom-d'Aubrac (A)

En 1245, Innocent IV mettait sous la protection du Saint-Siège l'hôpital d'Aubrac et ses dépendances dont l'église Sainte-Marie de Condom (il ne reste rien de cette église). Celle que l'on découvre a été édifée à la fin du XIXème siècle sur l'ancienne. De nombreux documents (transactions, engagements, baux) attestent de liens étroits des habitants de la Dômerie d'Aubrac jusqu'à la Révolution. Dès 1258, les noms des hameaux comme le Teil, Lasbros ou la Poujade apparaissent dans les écrits. Une fois quittée la D 900 après le Teil et en suivant le chemin rural, on peut imaginer l'ancienne "Léproserie" dont le nom apparaît très régulièrement dans les écrits (AD Aveyron). Le moulin dit de "Bessière" (actuellement Moulin de Sallèles) existait déjà en 1479 (bail emphytéotique entre Jean d'Estain et Pierre Sallèles). La forêt de sapins traversée ensuite, n'existe que depuis une trentaine d'années. Le reboisement a eu lieu grâce aux fonds forestiers nationaux sur une bande de bruyère. Elle fait partie des 1000 hectares de forêt communale. Le reste étant essentiellement composé de hêtres. Texte de Mme Gasq-Barès, Maire de Condom d'Aubrac

Crédit photo : © André Méravilles