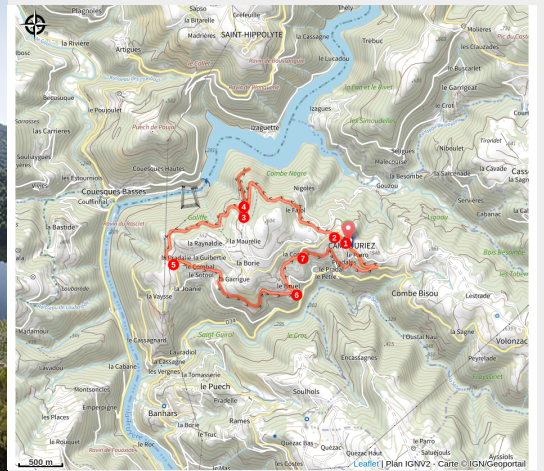


Le Fajol

Campouriez



Passerelle suspendue au dessus des gorges de la Truyère (A. MÉRAVILLES. OT Tourisme en Aubrac)



Une balade accessible, avec en point d'orgue un belvédère suspendu au dessus des Gorges de la Truyère.

Une belle boucle au pays des "Coustoubis", qui exploitaient les terrasses surplombant la Truyère pour la production de vin.

Infos pratiques

Pratique : Pédestre

Durée : 2 h 30

Longueur : 9.2 km

Dénivelé positif : 388 m

Difficulté : Moyen

Type : Boucle

Thèmes : Point de vue

Itinéraire

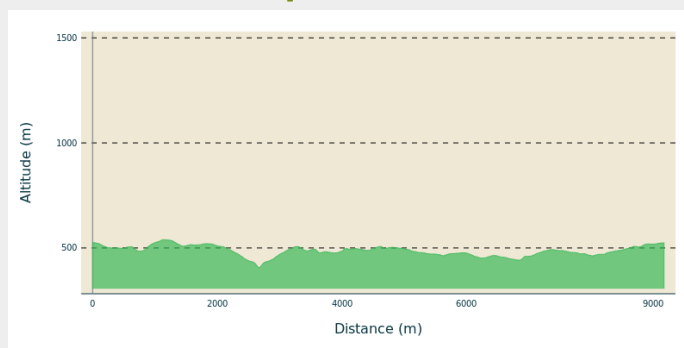
Départ : Campouriez

Arrivée : Campouriez

Balisage : — PR

Communes : 1. Campouriez

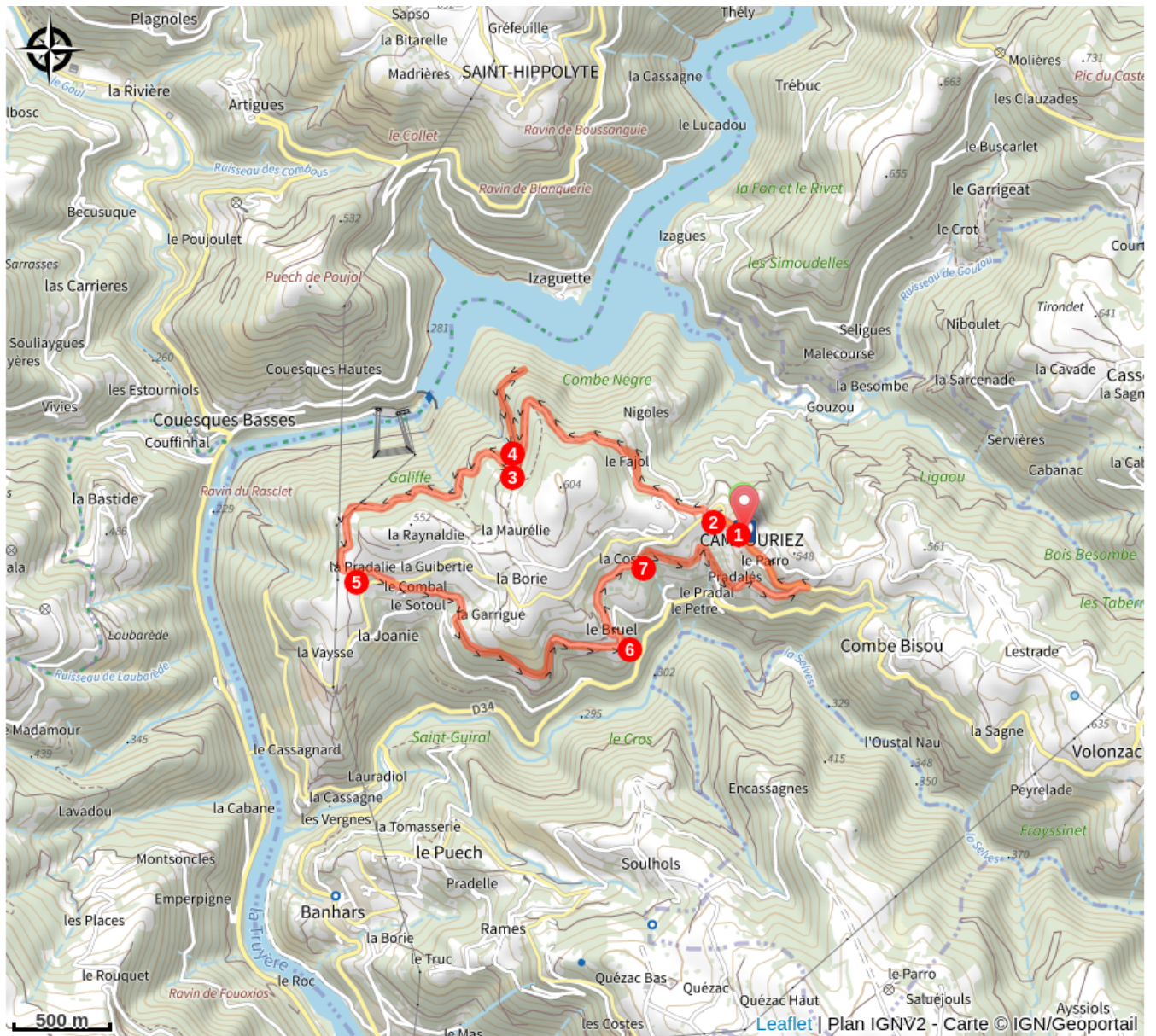
Profil altimétrique



Altitude min 406 m Altitude max 539 m

1. Descendre la rue du village.
2. Au croisement, emprunter la route en face, puis prendre à gauche pour contourner le terrain de jeux. Continuer tout droit sur la petite route. Puis à l'intersection, prendre la piste sur votre droite et la suivre sur environ 2 km.
3. Prendre à droite la piste qui vous mène au promontoire qui se trouve à 600 m. Depuis le promontoire vous aurez une magnifique vue sur la Truyère, sur les hameaux d'Izagues et d'Izaguette.
4. Revenir sur vos pas et à la hauteur de la piste, tourner à droite.
5. Au hameau La Pradalie, continuer tout droit sur la route qui descend. A la première intersection, descendre à droite et prendre de suite la première à gauche. Après avoir traversé le hameau Le Combal, continuer puis prendre le chemin sur la gauche. Vous traversez des vignes pour arriver au Bruel.
6. Tourner à gauche pour monter dans le hameau. Le traverser et suivre la route jusqu'à La Coste.
7. Prendre le sentier à droite avant la croix qui vous conduit au Pradal. Arrivés à la route, prendre à gauche pour rejoindre Campouriez.

Sur votre chemin...



Toutes les infos pratiques

Comment venir ?

Accès routier

Depuis Laguiole, suivre la direction de Huparlac (D138), puis suivre Saint Amans des Côts, puis Campouriez sur la D34. Compter 30 minutes de route.

Depuis Mur-de-Barrez, suivre la direction de Lacroix-Barrez (D904), en sortie du village suivre la direction "Château de Valon", Saint Amans des Côts (D97). En remontant, au niveau du restaurant, suivre Campouriez. Compter 35 minutes de route.

Parking conseillé

Parking de la Mairie

Lieux de renseignement

Office de Tourisme Aubrac Laguiole Carladez et Viadène - Bureau de Saint-Amans-des-Côts

Rue principale, 12460 SAINT-AMANS-DES-CÔTS

viadene@tourismeenaubrac.com

Tel : 05 65 44 81 61

<https://www.tourisme-en-aubrac.com>



Source



Communauté de Communes Aubrac Carladez et Viadène

<https://www.ccacv.fr/>