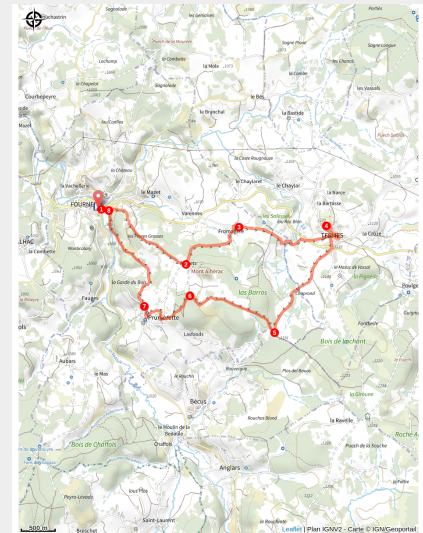


Le tour du Mont Alh rac - Trail n 32

Fournels



Le village de Termes et son  glise (OT Aubrac Loz rien)



Au d part de Fournels, une belle boucle pour d couvrir villages et paysages. Un beau m lange entre patrimoine culturel et naturel.

Une belle boucle au d part de Fournels avec un fort d nivel  positif d s les premiers m tres pour grimper jusqu'  l' glise de Termes qui culmine   1171m.

Ici, un magnifique point de vue sur la cha ne de la Margeride et le massif volcanique des Monts du Cantal, parfois enneig , s'offre   vous.

Puis un retour plus calme   travers champs et for ts pour profiter des nombreux paysages vari s typique du Nord de l'Aubrac.

Infos pratiques

Pratique : Trail

Dur e : 1 h 30

Longueur : 12.2 km

D nivel  positif : 373 m

Difficult  : Moyen


Type : Boucle

Th mes : Faune, Flore, Histoire et patrimoine, Point de vue

Itinéraire

Départ : Place de la mairie

Arrivée : Place de la mairie

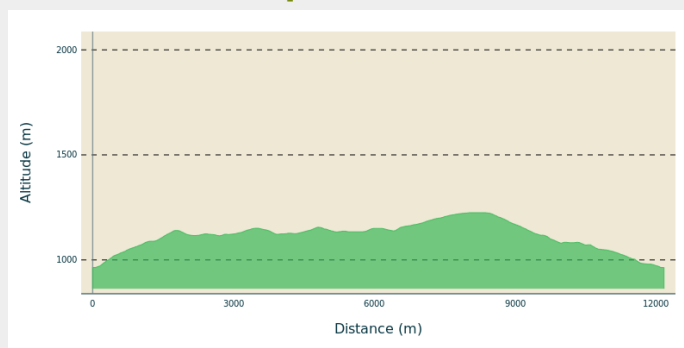
Balisage :  Lozère Trail Nature

Communes : 1. Fournels

2. Termes

3. Noalhac

Profil altimétrique



Altitude min 963 m Altitude max 1225 m

Pour réaliser cette boucle, il suffit de suivre le balisage Trail n°32. Vous pouvez également télécharger la trace GPX de l'itinéraire et/ou utiliser l'application LozèreTrailNature pour un suivi GPS en temps réel et un partage de vos chronos.

1. Depuis la place de la mairie, quittez le village en traversant le pont puis prendre à droite. Cela grimpe alors assez raide sur un étroit sentier, pendant 1.5 km. Arrivée à la ferme des Aussets, l'essentiel du dénivelé positif de la boucle est fait!
2. Un kilomètre à plat, sur une petite route dans la forêt, pour récupérer!
3. Au hameau de Fromagère, l'aventure continue sur un chemin assez large en direction de Termes (présence d'une fontaine). A l'église, le point de vue est magnifique.
4. L'itinéraire rejoint alors le GRP Tour des Monts d'Aubrac, un large chemin à travers pâtûres sur ce tronçon là.
5. Bifurcation à droite, les derniers mètres de dénivelé positif en direction du Mont Alhérac, sur un agréable sentier.
6. Ce sentier nous suit pendant la descente jusqu'à Pruniérette.
7. Après avoir traversé le village, descente paisible jusqu'à Fournels, de nouveau sur le GRP.

Toutes les infos pratiques

Recommandations

Prudence aux traversées de la D989.

Respectez la nature :

- ne rien jeter sur le chemin,
- ne rien emporter de ce qui appartient à la nature,
- ne jamais s'écarter des chemins balisés,
- si besoin, effectuer ses besoins naturels loin des cours d'eau,
- montrer l'exemple en récupérant les déchets abandonnés par d'autres,
- respecter les mesures environnementales spécifiques aux zones naturelles traversées.

Respecter autrui :

- respecter les agriculteurs en refermant systématiquement barrières,
- respecter les autres usagers des sentiers -en période de chasse, soyez vigilant, mais pas stressé,
- si vous croisez des personnes en difficultés, entraide et solidarité sont les mots clefs,
- prévenir la collectivité si un problème est rencontré sur le sentier.

Se respecter :

- bien évaluer son niveau sportif et la difficulté de l'itinéraire avant de partir,
- se munir des réserves en eau et nourritures adéquates,
- être vigilant lors des passages sur routes,
- regarder les prévisions météorologiques, et se vêtir en conséquence,
- il est recommandé d'emporter son téléphone portable.

Comment venir ?

Accès routier

Fournels, à 15km de Saint-Chély d'Apcher et de l'autoroute A75 et à 13km de Chaudes-Aigues par la D989.

Parking conseillé

Place du foirail ou place de la mairie

i Lieux de renseignement

**Office de Tourisme de l'Aubrac
Lozérien - Bureau de Fournels**
Place de la Mairie, 48310 FOURNELS
fournels@aubrac-lozere.com
Tel : 04 66 45 31 42
<http://www.aubrac-lozere.com>



Source



Communauté de Communes Hautes Terres de l'Aubrac