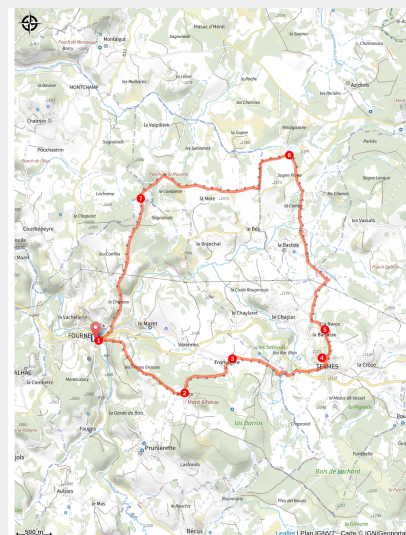


Cap sur l'église de Termes - Trail n°33

Fournels



Traileur au milieu des jonquilles (OT Aubrac Lozérien)



Au départ de Fournels, une belle boucle sur d'agréables sentiers, alternant passages en forêt et à travers champs. En prime, la découverte de jolis villages et les fantastiques paysages de l'Aubrac.

Une sympathique boucle au départ de Fournels, avec un fort dénivelé positif au début pour grimper jusqu'à l'église de Termes (1171mètres). De là se dévoile un magnifique point de vue sur la chaîne de la Margeride et le massif volcanique des Monts du Cantal.

Une fin de parcours assez calme, idéale pour profiter de la faune et des paysages variés.

Infos pratiques

Pratique : Trail

Durée : 2 h 30

Longueur : 14.3 km

Dénivelé positif : 329 m

Difficulté : Moyen


Type : Boucle

Thèmes : Faune, Flore, Histoire et patrimoine, Point de vue

Itinéraire

Départ : Place de la mairie, Fournels

Arrivée : Place de la mairie, Fournels

Balisage :  Lozère Trail Nature

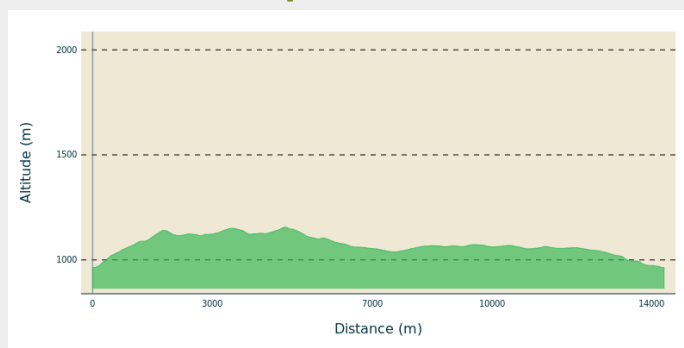
Communes : 1. Fournels

2. Termes

3. Albaret-le-Comtal

4. Arzenc-d'Apcher

Profil altimétrique



Altitude min 963 m Altitude max 1156 m

Pour réaliser cette boucle, il suffit de suivre le balisage Trail n°33. Vous pouvez également télécharger la trace GPX de l'itinéraire et/ou utiliser l'application LozèreTrailNature pour un suivi GPS en temps réel et un partage de vos chronos.

1. Depuis la place de la mairie, quittez le village en traversant le pont puis prendre à droite. Cela grimpe alors assez raide sur un étroit sentier, pendant 1.5 km. Arrivée à la ferme des Aussets, l'essentiel du dénivelé positif de la boucle est fait!
2. Un kilomètre à plat, sur une petite route dans la forêt, pour récupérer!
3. Au hameau de Fromagère, l'aventure continue sur un chemin assez large en direction de Termes (présence d'une fontaine). A l'église, le point de vue est magnifique.
4. Sympathique descente sur un sentier.
5. Agréable passage à travers pâturages.
6. L'itinéraire se poursuit sur un monotrace, qui va se transformer en chemin plus large puis en petite route. Deux kilomètres tout plat, sur lesquels vous pouvez allonger la foulée.
7. Pour finir, descente douce sur le GRP Tour des Monts d'Aubrac. L'arrivée se fait en longeant le ruisseau le Bernadel.

Sur votre chemin...



Toutes les infos pratiques

Recommandations

Suivre le balisage.

Respectez la nature :

- ne rien jeter sur le chemin,
- ne rien emporter de ce qui appartient à la nature,
- ne jamais s'écarter des chemins balisés,
- si besoin, effectuer ses besoins naturels loin des cours d'eau,
- montrer l'exemple en récupérant les déchets abandonnés par d'autres,
- respecter les mesures environnementales spécifiques aux zones naturelles traversées.

Respecter autrui :

- respecter les agriculteurs en refermant systématiquement barrières,
- respecter les autres usagers des sentiers -en période de chasse, soyez vigilant, mais pas stressé,
- si vous croisez des personnes en difficultés, entraide et solidarité sont les mots clefs,
- prévenir la collectivité si un problème est rencontré sur le sentier.

Se respecter :

- bien évaluer son niveau sportif et la difficulté de l'itinéraire avant de partir,
- se munir des réserves en eau et nourritures adéquates,
- être vigilant lors des passages sur routes,
- regarder les prévisions météorologiques, et se vêtir en conséquence,
- il est recommandé d'emporter son téléphone portable.

Comment venir ?

Accès routier

Fournels, à 15km de Saint-Chély d'Apcher et de l'autoroute A75 et à 13km de Chaudes-Aigues par la D989.

Parking conseillé

Place du foirail ou place de la mairie

Lieux de renseignement

**Office de Tourisme de l'Aubrac
Lozérien - Bureau de Fournels**
Place de la Mairie, 48310 FOURNELS
fournels@aubrac-lozere.com
Tel : 04 66 45 31 42
<http://www.aubrac-lozere.com>



Source



Communauté de Communes Hautes Terres de l'Aubrac