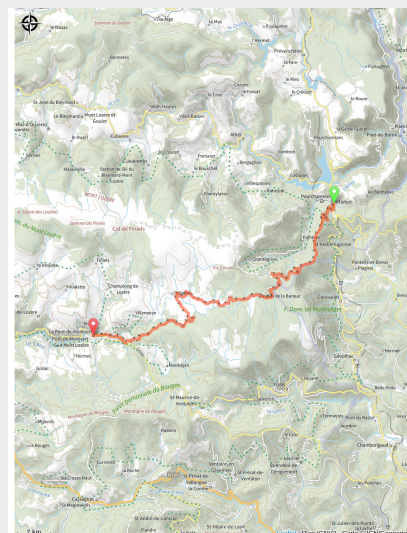


# GR736® de Villefort au Pont-de-Montvert

Villefort



Transhumance Mont Lozère (cabane de Mas Camargue) - ©Prohin Olivier



*De Villefort à Pont-de-Montvert, berceau de la révolte des Camisards, traversez un ample paysage de granite et de schiste et allez à la rencontre du Tarn, descendu des landes rases du mont Lozère*

La montée raide au col de Rabusat est la principale difficulté de ce parcours qui longe le versant oriental du mont Lozère puis, par des vallons schisteux, accède à une plaine d'altitude émaillée de granite et franchit le jeune Tarn en aval de Mas Camargues. Aux abords du pic Cassini, crochet possible vers la ligne de partage des eaux Atlantique-Méditerranée

## Infos pratiques

Pratique : Pédestre

Longueur : 31.4 km

Dénivelé positif : 1201 m

Type : Etape

# Itinéraire

**Départ** : Villefort

**Arrivée** : Pont-de-Montvert

**Balisage** :  GR

**Communes** : 1. Villefort

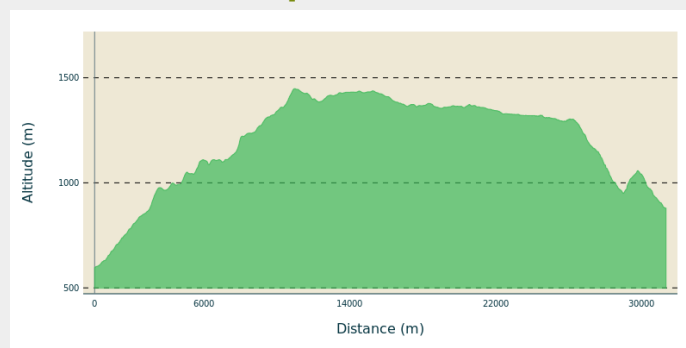
2. Pourcharesses

3. Saint-André-Capcèze

4. Pont de Montvert - Sud Mont Lozère

5. Vialas

## Profil altimétrique



Ici ne s'affiche que la portion du GR® 736 allant de Villefort au Pont-de-Montvert

Pour plus d'information sur l'itinéraire complet :

Se procurer le Topoguide® édité par la Fédération Française de la Randonnée Pédestre : [boutique FFRandonnée/Gorges-et-Vallée-du-Tarn](https://boutique.FFRandonnée/Gorges-et-Vallée-du-Tarn) - (ffrandonnee.fr)







Grande Randonnée



TopoGuides®

# Gorges et Vallée du Tarn

Plus de 15 jours de randonnée



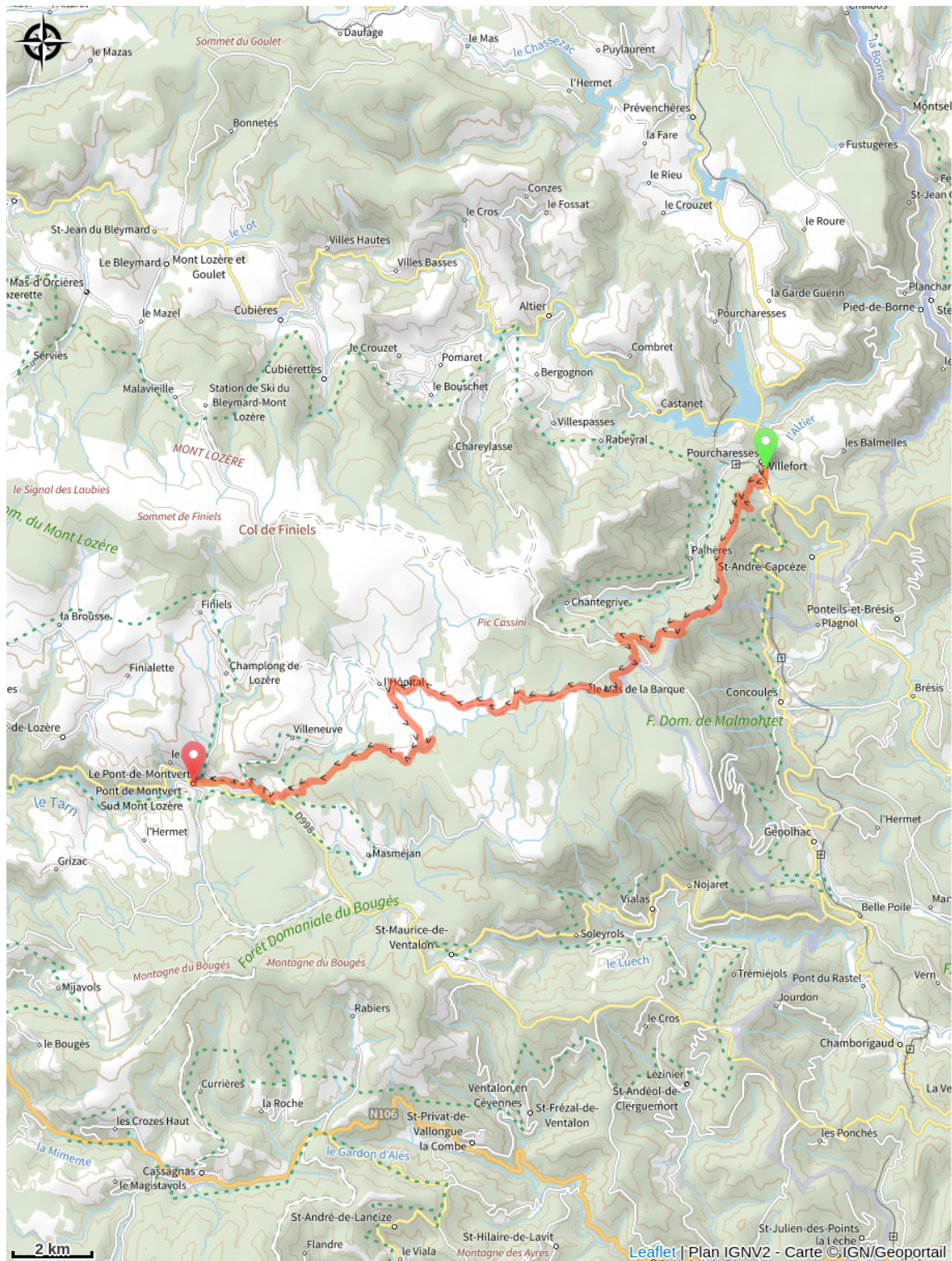
Parc  
naturel  
régional  
des Grands Causses

6 déc. 2025 - GR736® de Villefort au Pont-de-Montaudou

FFRandonnée   
*les chemins, une richesse partagée*  
[www.ffrandonnee.fr](http://www.ffrandonnee.fr)



# Sur votre chemin...



# Toutes les infos pratiques

## Source



Fédération Française de la Randonnée Pédestre

<https://www.ffrandonnee.fr/>