


GR736® de Bédouès à Ispagnac

Bédouès-Cocurès



Florac - ©Exo Dams



Suivez le cours de la rivière Tarn jusqu'au méandre d'Ispagnac, « jardin de la Lozère », dans un paysage où se côtoient le granite lozérien, le schiste cévenol et le calcaire des Grands Causses

Florac, cité baignée par trois rivières et par sa source du Pesquié, au carrefour des chemins de transhumance et d'une ancienne route royale, est la perle historique de ce parcours. De rive droite en rive gauche, l'itinéraire épouse tranquillement les méandres du Tarn jusqu'au vallon fertile d'Ispagnac, lieu de renaissance du vignoble des Gorges du Tarn 4 Ispagnac - Sainte-Énimie

Infos pratiques

Pratique : Pédestre

Longueur : 13.4 km

Dénivelé positif : 326 m

Type : Etape

Itinéraire

Départ : Bédouès

Arrivée : Ispagnac

Balisage :  GR

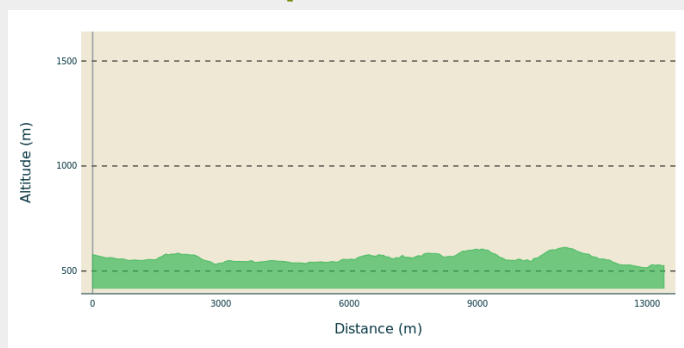
Communes : 1. Bédouès-Cocurès

2. Florac Trois Rivières

3. Gorges du Tarn Causses

4. Ispagnac

Profil altimétrique



Altitude min 516 m Altitude max 613 m

Ici ne s'affiche que la portion du GR® 736 allant de Bédouès à Ispagnac

Pour plus d'information sur l'itinéraire complet :

Se procurer le Topoguide® édité par la Fédération Française de la Randonnée Pédestre : [boutique ffrandonnee/Gorges-et-Vallée-du-Tarn](https://boutique.ffrandonnee.org/Gorges-et-Vallée-du-Tarn) - (ffrandonnee.fr)



Grande Randonnée



GR
736

TopoGuides®

Gorges et Vallée du Tarn

Plus de 15 jours de randonnée

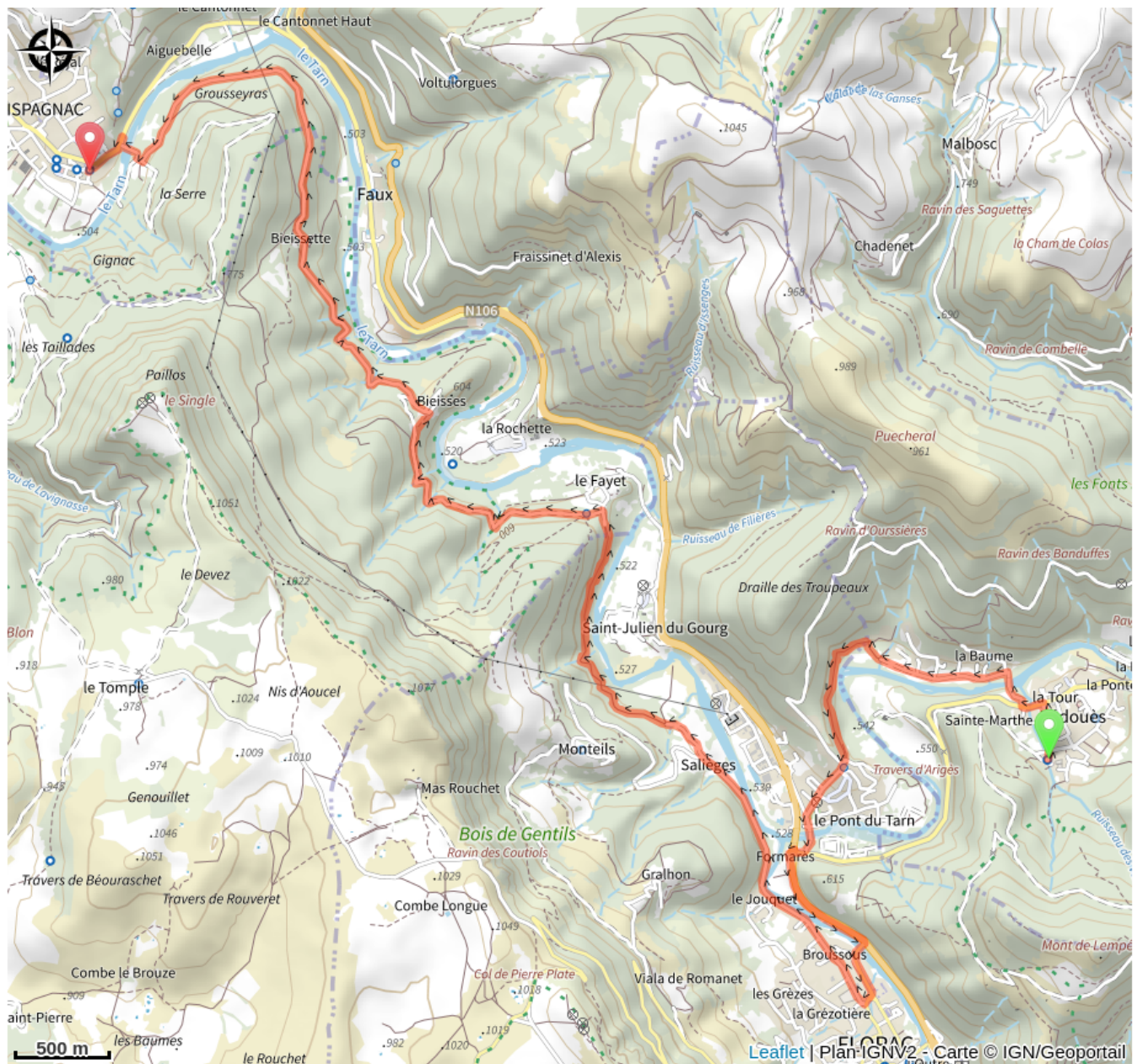


Parc
naturel
régional
des Grands Causses

© 2025 GR736® de Bédouès à Ispagnac

FFRandonnée 
Les chemins, une richesse partagée
www.ffrandonnee.fr

Sur votre chemin...



Toutes les infos pratiques

Source



Fédération Française de la Randonnée Pédestre

<https://www.ffrandonnee.fr/>