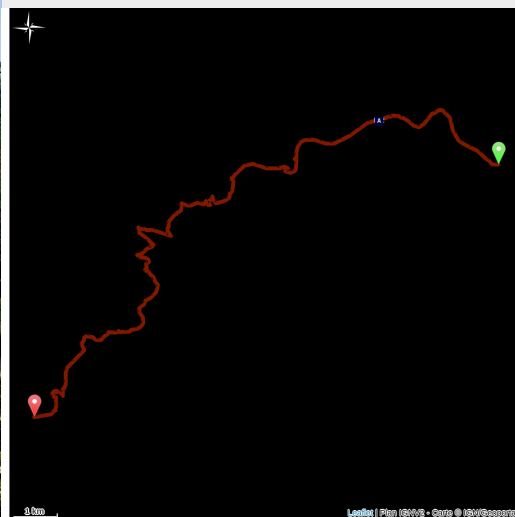


GR736® de Brousse-le-Château à Trébas



Des Raspes du Tarn aux Lacs du Lévézou - Brousse-le-Château



Trebas ©OT Ambialet

Dans un paysage bucolique, cette randonnée accompagne les méandres du Tarn en rive droite avant de se frayer un chemin parmi les crêtes et vallons du Ségala, jusqu'à la station verte de Trébas

La vue sur la rivière depuis le calvaire de Lincou, accessible par une calade et un chemin escarpé, est un point d'orgue de ce parcours qui, dans toute sa première moitié, longe le bord du Tarn. À plusieurs reprises en chemin, vous croiserez la « route des tunnels », vestige aujourd'hui touristique d'une voie ferrée fantôme, dont les rails n'ont jamais été posés

Infos pratiques

Pratique : Pédestre

Longueur : 21.2 km

Dénivelé positif : 624 m

Type : Etape

Itinéraire

Départ : Brousse-le-Château

Arrivée : Trébas

Balisage :  GR

Communes : 1. Brousse-le-Château

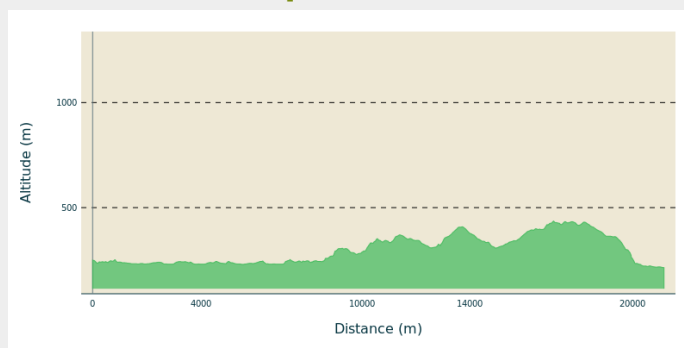
2. Connac

3. Réquista

4. Fraissines

5. Trébas

Profil altimétrique



Altitude min 214 m Altitude max 436 m

Ici ne s'affiche que la portion du GR® 736 allant de Brousse-le-Château à Trébas

Pour plus d'information sur l'itinéraire complet :

Se procurer le Topoguide® édité par la Fédération Française de la Randonnée Pédestre : [boutique FFRandonnée/Gorges-et-Vallée-du-Tarn](https://boutique.ffrandonnee.org/Gorges-et-Vallée-du-Tarn) - (ffrandonnee.fr)



TopoGuides®

Gorges et Vallée du Tarn

Plus de 15 jours de randonnée

Grande Randonnée



GR 736

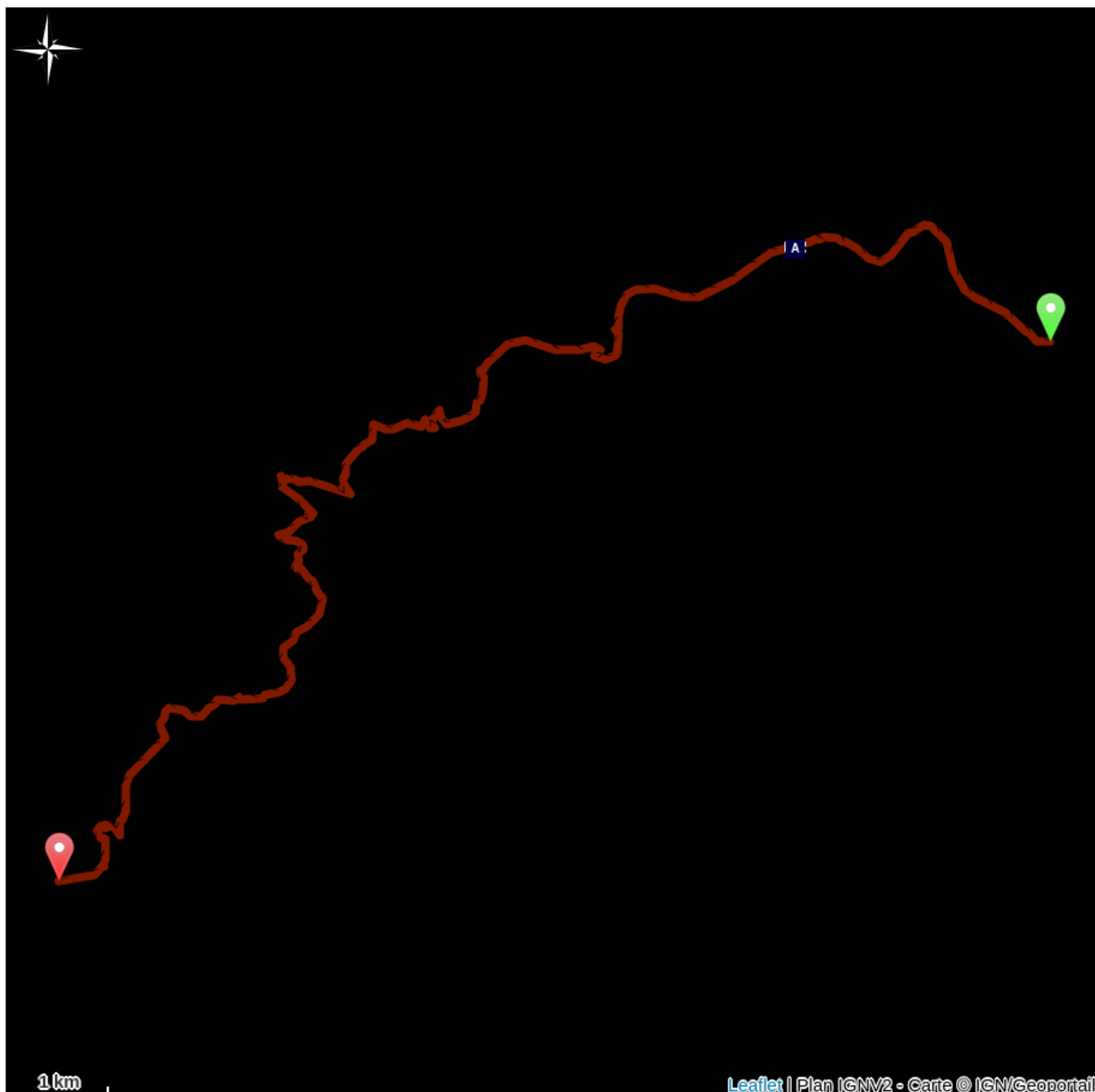


Parc naturel régional des Grands Causses

8 sept. 2024 GR736® de Brousse-le-Château à Trébas

FFRandonnée 
Tous chemins, une richesse partagée
www.ffrandonnee.fr

Sur votre chemin...



👁 La Vallée des Respirs (A)

Toutes les infos pratiques

Source



Fédération Française de la Randonnée Pédestre

<https://www.ffrandonnee.fr/>

Sur votre chemin...



👉 La Vallée des Respirs (A)

Le long de l'itinérance en Vallée du Tarn, l'artiste Bruno Mercet a imaginé, en co-production avec le Parc des Grands Causses, l'installation de 5 plateformes de contemplation du paysage.

Conçues sous la forme d'un tapis de yoga et d'un coussin zafu, modulées à chaque station, ces plateformes invitent à ralentir le rythme et à ouvrir en grand les yeux pour saisir l'essence de chaque sous-unité paysagère : vallée fleurie, vallée urbaine, vallée sèche, vallée noyée, vallée enchantée, laissez-vous glisser...

[Pour en savoir plus...](#)

Crédit photo : RWJ-PNR Grands Causses