

Sur les traces de l'ancienne voie ferrée du Larzac

Des Gorges du Tarn au Causse du Larzac - L'Hospitalet-du-Larzac



Sur l'ancienne voie ferrée (Virginie Govignon - OT Larzac et Vallées)



Correspondance pour le fun avec ce parcours qui sillonne une ancienne voie ferrée. Des sentiers forestiers, des passages caillouteux, des tronçons roulants : changements d'aiguillage en perspective!

Tout le potentiel Gravel du Larzac est condensé dans ce parcours qui ondule entre routes champêtres et sentiers boisés, avec pour épine dorsale l'ancienne liaison ferroviaire de Tournemire au Vigan. Prudence sur quelques sections caillouteuses (et ce n'est pas le ballast!) Chemin faisant, une halte s'impose aux Canalettes, singulier réseau de failles souterraines

Infos pratiques

Pratique : Gravel

Durée : 1 h

Longueur : 24.8 km

Dénivelé positif : 289 m

Difficulté : Moyen

Type : Boucle

Thèmes : Agropastoralisme, Flore, Histoire et patrimoine

Itinéraire

Départ : L'Hospitalet du Larzac

Arrivée : L'Hospitalet du Larzac

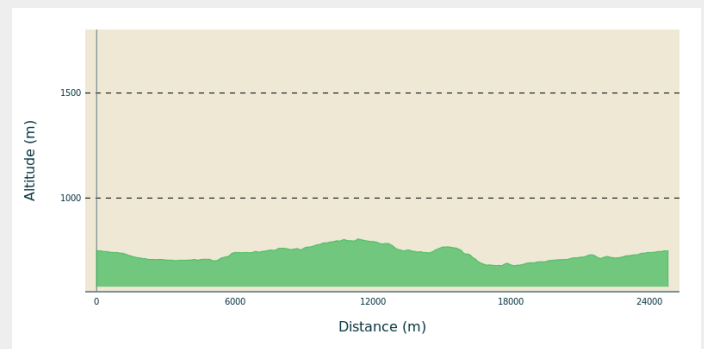
Balisage : ➡ VTT Parc

Communes : 1. L'Hospitalet-du-Larzac

2. Nant

3. La Couvertoirade

Profil altimétrique



Altitude min 678 m Altitude max 805 m

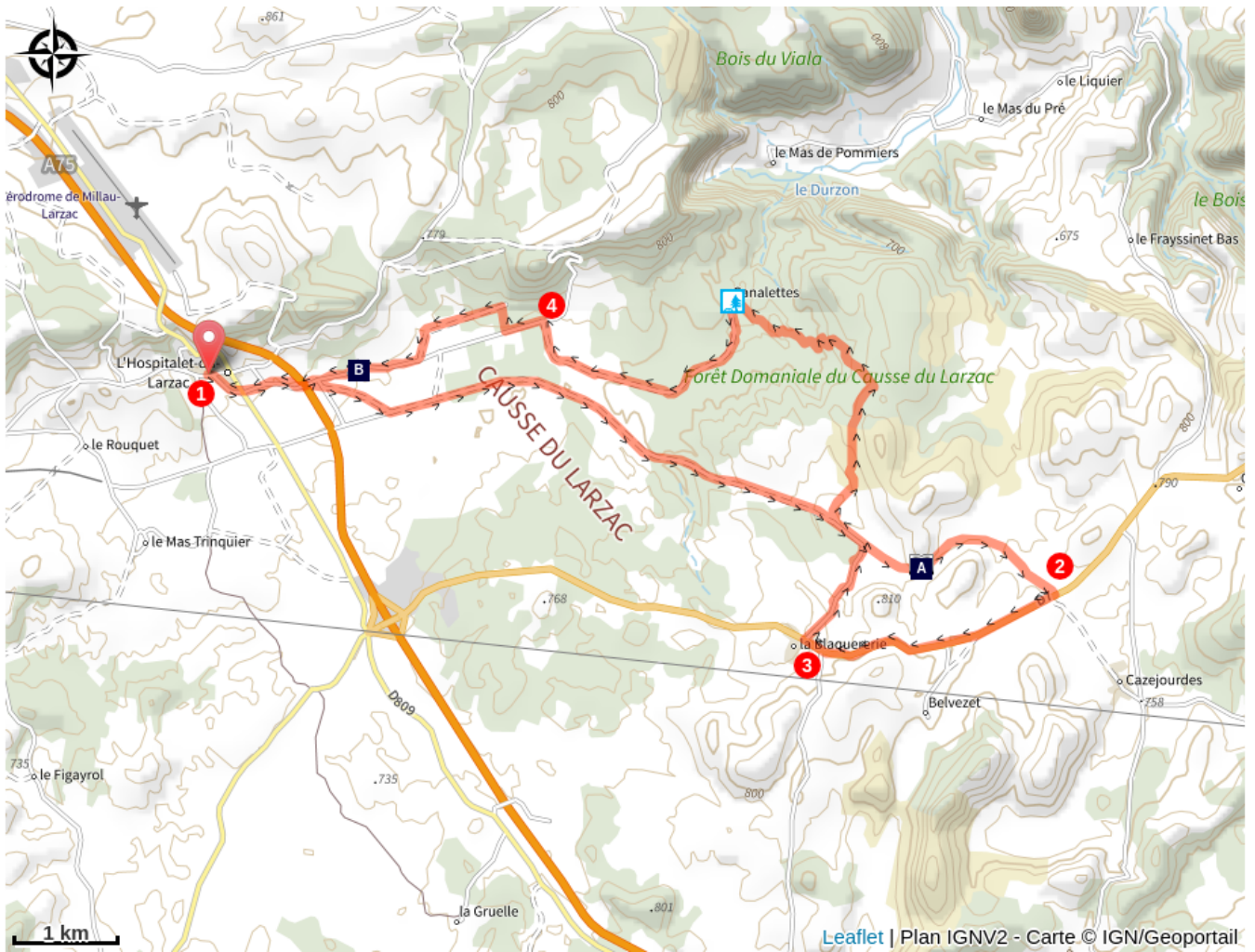
1. Au départ de la Place des Cygnes, se diriger vers l'est pour rejoindre l'ancienne voie ferrée qui reliait Tournemire et Le Vigan (Gard)
2. Quitter la voie ferrée à droite pour reprendre la D7 à droite jusqu'à la Blaquèrerie
3. Suivre ensuite la direction de la Portalerie (Km 14,5), ça monte avant de redescendre (attention aux parties caillouteuses dans les virages) vers les Canalettes.
4. Sur la fin du parcours, ça déroule sur de belles et toutes droites portions Gravel pour votre plus grand plaisir.


37% de routes et 63% de chemins

Temps de roulage en fonction du niveau : 40 à 50 min

Point d'intérêt : Les Canoles et la grotte des Canalettes : Km 17,5 (curiosité)

Sur votre chemin...



 Ouvrages d'art de l'ancienne voie ferrée (A)

 Une lavogne (B)

Toutes les infos pratiques

i UNESCO Causses et Cévennes

Cet itinéraire est situé dans la zone cœur du Bien Causses et Cévennes, paysage culturel de l'agropastoralisme méditerranéen.

Comment venir ?

Transports

Se déplacer [en bus ou en train](#), en covoiturage [Aires de covoiturage](#), en autostop [Rezopouce](#)

Accès routier

A 25km au sud de Millau par la D809.

Parking conseillé

Place des Cygnes à l'Hospitalet du Larzac

i Lieux de renseignement

Office de Tourisme Larzac et Vallées

Place du Claux, 12230 NANT

infos@tourisme-larzac.com

Tel : +33(0)565622364

<http://www.visit-larzac.com/>



Sur votre chemin...



Ouvrages d'art de l'ancienne voie ferrée (A)

Les ouvrages d'art de l'ancienne voie ferrée qui reliait sur 60 km Le Vigan dans le Gard à Tournemire dans l'Aveyron sont nombreux : 32 tunnels, 12 viaducs et plusieurs kilomètres de murs de soutènement. Construite à la fin du 19ème s., cette ligne a nécessité 11 ans de travaux. Le service voyageurs mis en place en 1896 s'est arrêté en 1939, quant au service des marchandises il a perduré jusqu'au début des années 50.

Crédit photo : Sandrine Perego - OT Larzac et Vallées



Une lavogne (B)

La lavogne est une mare aménagée permettant de recueillir l'eau de pluie. Elle servait d'abreuvoir pour les troupeaux de brebis. Les fonds d'argile assurent l'imperméabilité et les abords sont généralement empierrés ou cimentés pour éviter le ravinement provoqué par le piétinement des bêtes.

Crédit photo : Sandrine Perego - OT LV