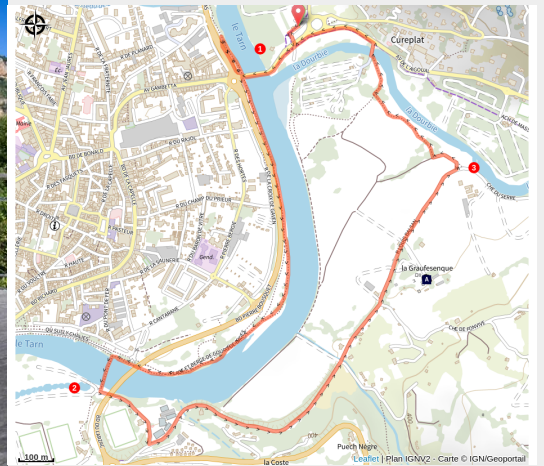


Découverte du Gravel Millavois

Des Gorges du Tarn au Causse du Larzac - Millau



(© A. Humbert-Millau Grands Causses Tourisme)



Promenade familiale sur les berges du Tarn pour découvrir Millau côté rivière et... remonter aux sources de la ville : le site gallo-romain de La Graufesenque, à la confluence du Tarn et de la Dourbie

Un pont cyclable et un cheminement doux, un singletrack qui cahote doucement au bord de la rivière, une passerelle sur le Tarn, une voie verte dans la plaine de la Graufesenque, une section en gravier, puis une piste cyclable : voici une boucle facile, idéale pour maîtriser le Gravel et découvrir comment la cité millavoise renoue avec sa rivière principale

Infos pratiques

Pratique : Gravel

Durée : 45 min

Longueur : 4.6 km

Dénivelé positif : 30 m

Difficulté : Très facile

Type : Boucle

Thèmes : Eau, Histoire et patrimoine

Itinéraire

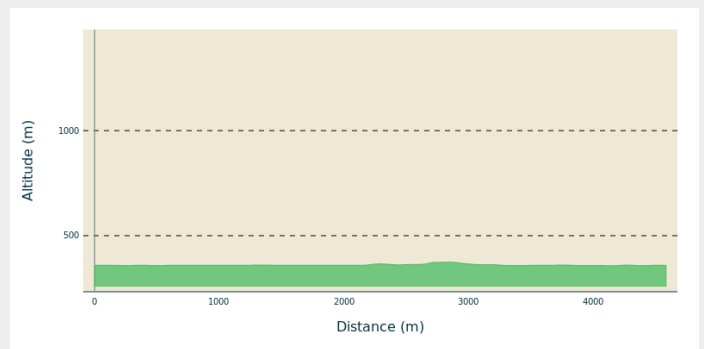
Départ : Millau, Giratoire du confluent

Arrivée : Millau, Giratoire du confluent

Balisage : 🚶 Gravel vert ➡ VTT Parc

Communes : 1. Millau

Profil altimétrique



Altitude min 357 m Altitude max 374 m

1. Emprunter la voie cyclable en direction du centre-ville, au rond-point de Cureplat, prendre à droite pour rejoindre le cheminement le long du Tarn jusqu'à la passerelle de la Maladrerie.
2. Poursuivre à gauche en montant, sur la petite route qui mène au site archéo.
3. Quitter le bitume et rejoindre la plaine de la Graufesenque par un single qui longe la Dourbie. Traverser le pont et rejoindre à droite le parking par la voie cyclable.

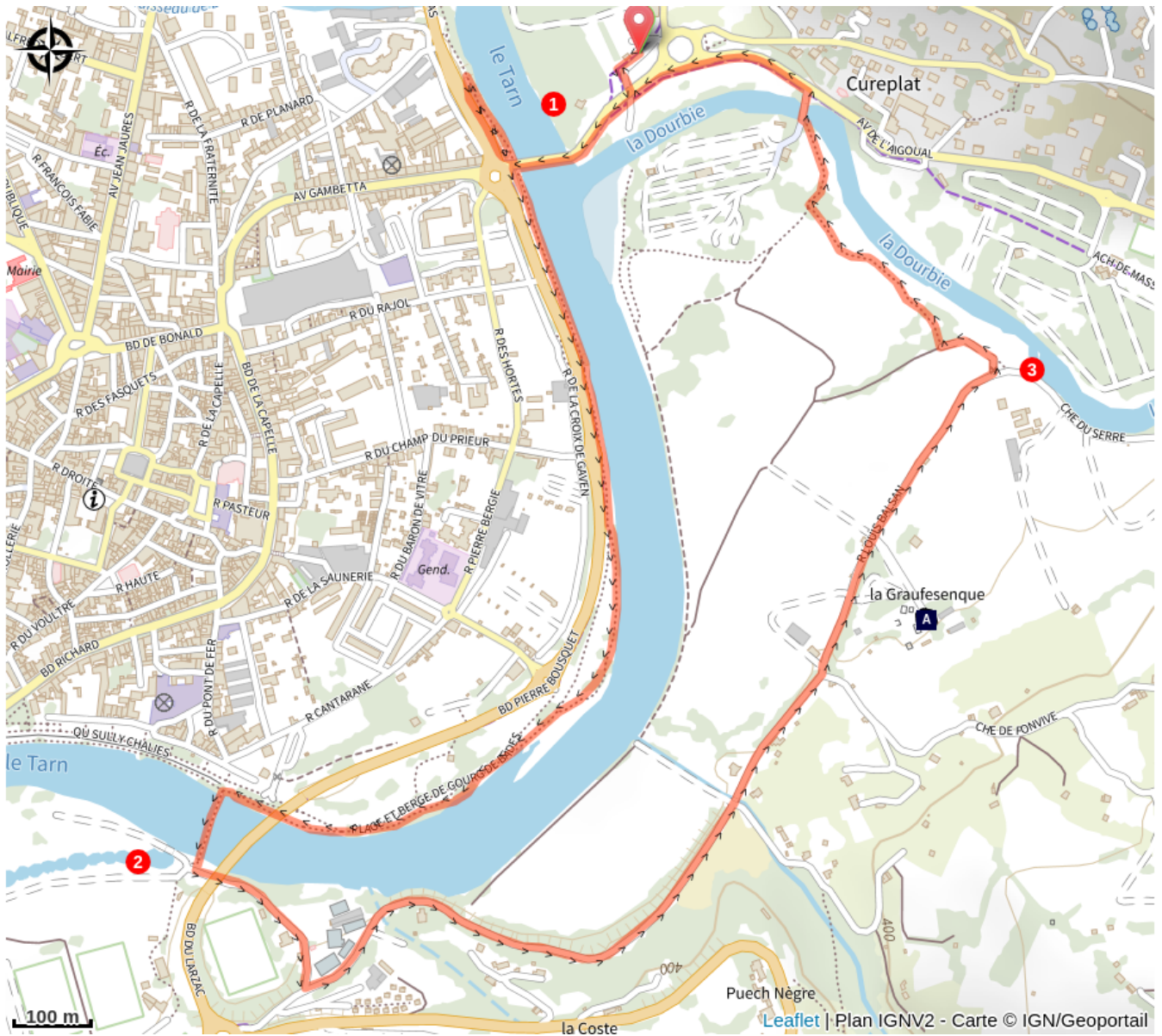
50% de routes et 50% de chemins

Points sensibles :

Km 0,5 : attention aux 2 petites rigoles successives sur les berges du Tarn

Temps de roulage en fonction votre niveau : 30min à 45min

Sur votre chemin...



📍 Site archéologique de la Graufesenque (A)

Toutes les infos pratiques

Comment venir ?

Transports

Se déplacer en bus ou en train : <http://www.mobimipy.fr/>

Covoiturage : BlaBlaCar, Rézo Pouce, Covoiturage-libre, Idvroom, LaRoueVerte, Roulez malin

Parking conseillé

Parking du confluent, Millau

Lieux de renseignement

Office de Tourisme Millau Grands Causses

1, place du Beffroi, 12100 MILLAU

contact@ot-millau.fr

Tel : 05 65 60 02 42

<https://www.explore-millau.com/>



Source



Club Cyclotourisme Millavois

<http://clubcyclomillavois.fr>

Sur votre chemin...



📍 Site archéologique de la Graufesenque (A)

Dans la plaine alluviale de la Graufesenque, des fouilles ont mis au jour les restes d'une agglomération gallo-romaine appelée Condatomagus (signifiant le marché du confluent).

Au 1er siècle de notre ère, plus de 600 ateliers de potiers fabriquaient là de la vaisselle en terre cuite rouge, dite sigillée, qui était exportée dans tout l'empire romain. Millau était alors la capitale de la céramique antique.

Crédit photo : OT Millau Grands Causses