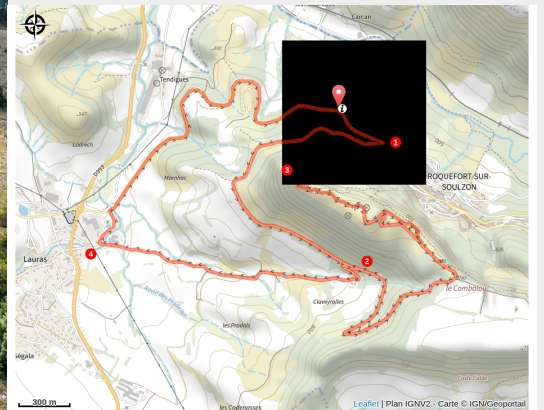


Randonnée gravel jusqu'au Combalou

Des falaises de Roquefort au Rougier - Roquefort-sur-Soulzon



Roquefort depuis le Combalou (Virginie Govignon)



Cette ascension vaut bien un fromage sans doute ! La montée du Combalou, le rocher qui abrite les caves de Roquefort, est le morceau de bravoure de ce parcours couronné par une vue magistrale à 360°

Une montée progressive depuis Roquefort ? Oui mais attention : l'ascension sur les contreforts du Combalou ne tarde pas à devenir exigeante, même si le paysage qui s'ouvre alors à vos regards récompense vos efforts au centuple. La redescente, sur un chemin assez caillouteux et cahotant, nécessite de réduire sa vitesse et de ne pas relâcher sa concentration

Infos pratiques

Pratique : Gravel

Durée : 1 h 30

Longueur : 12.5 km

Dénivelé positif : 409 m

Difficulté : Facile

Type : Boucle

Thèmes : Agropastoralisme, Géologie, Histoire et patrimoine, Point de vue, Savoir-faire

Itinéraire

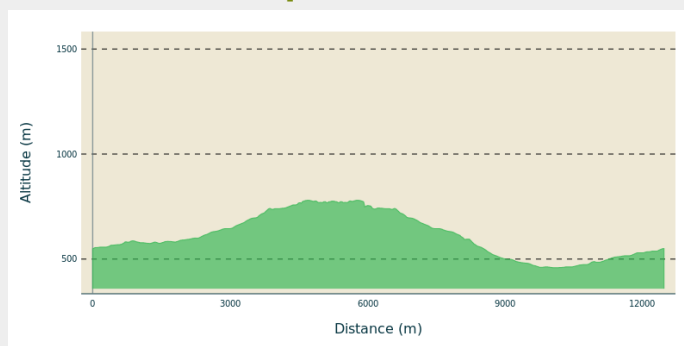
Départ : Office de Tourisme, Roquefort

Arrivée : Office de Tourisme, Roquefort

Balisage : ► VTT Parc

Communes : 1. Roquefort-sur-Soulzon

Profil altimétrique



Altitude min 459 m Altitude max 780 m

1. Au départ de l'office de tourisme, suivre la route en direction du coeur de village, puis au feu prendre la première à droite. Après quelques hectomètres, vous rejoignez ainsi la piste du Combalou.
2. A ce point, poursuivre votre chemin tout droit vers le sommet.
3. Après une pause bien méritée pour profiter du panorama grandiose sur les alentours, il est temps de faire demi tour afin de rejoindre Lauras. De retour au point "2", prendre alors le chemin en contrebas sur votre gauche.
4. Après environ 2km de descente sur une belle piste, suivre la route sur votre droite afin de regagner Roquefort au prix d'une dernière ascension par la route.

37% de routes et 63% de chemins

Point d'intérêt :

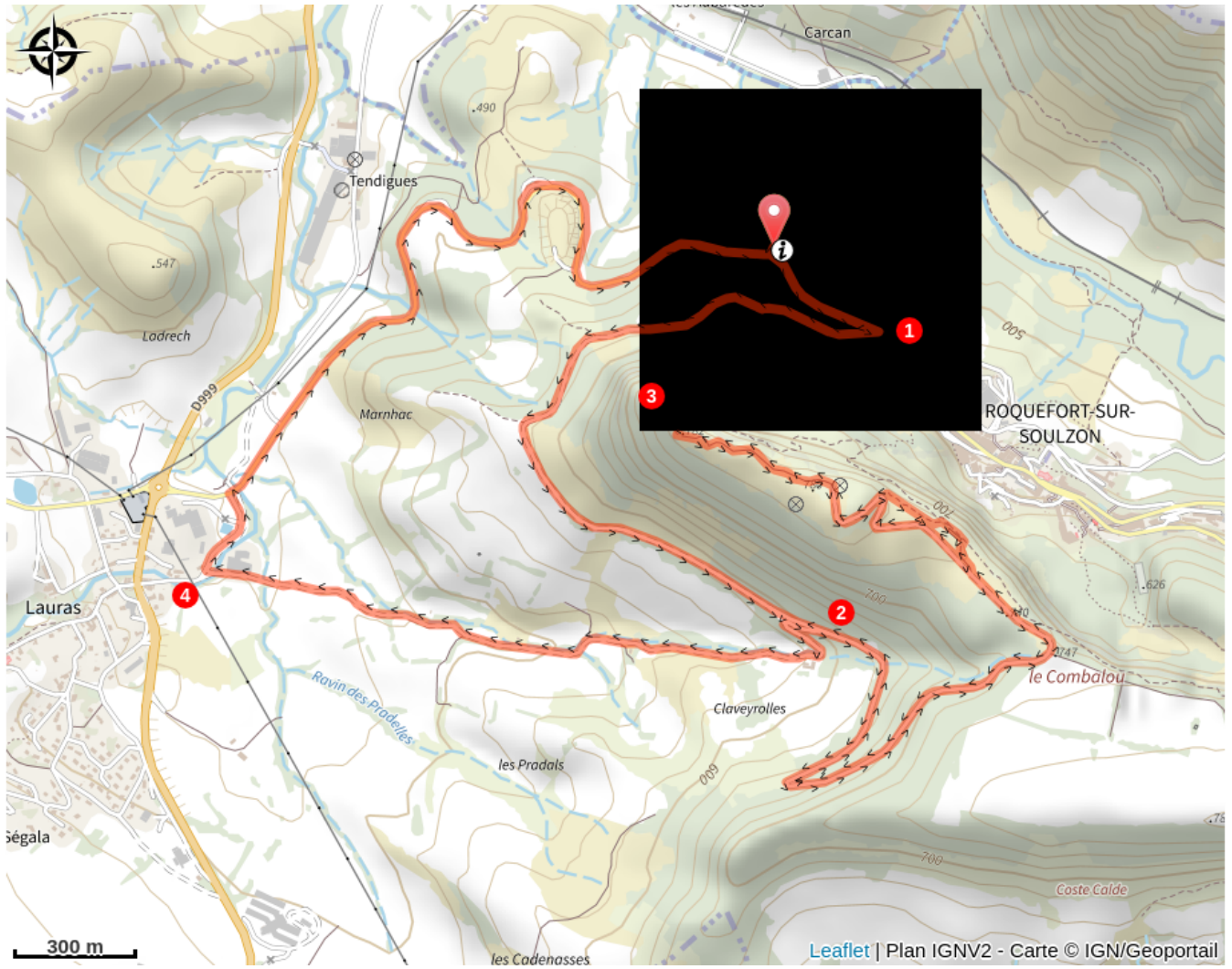
Km 5 : La vue 360° depuis Le Combalou

Points sensibles :

Km 7,5 : descente qui secoue sur 2km (réduisez votre vitesse pour éviter chutes et crevaisons)

Temps de roulage en fonction votre niveau : 1h à 1h30

Sur votre chemin...



Toutes les infos pratiques

Comment venir ?

Transports

Détail sur : [site internet de l'Office de Tourisme](#) et sur [Occitanie Transports](#)

Il y a une gare routière à Saint-Affrique (ligne 202, 2016, 2018), et une gare sncf à Tournemire (train régional).

Accès routier

Roquefort-sur-Soulzon, à 25 km au Sud-Ouest de Millau par les D 992, D 999 et D 23. A 14 km de St-Affrique par la D999 en direction de Millau. Au rond-point à Lauras prendre la direction de Roquefort (D23).

Parking conseillé

Parking de l'office de tourisme

Lieux de renseignement

OT Pays du Roquefort

Avenue de Lauras, 12250 Roquefort/
Soulzon

contact@roquefort-tourisme.fr

Tel : 0565585600

<http://www.roquefort-tourisme.fr/>

