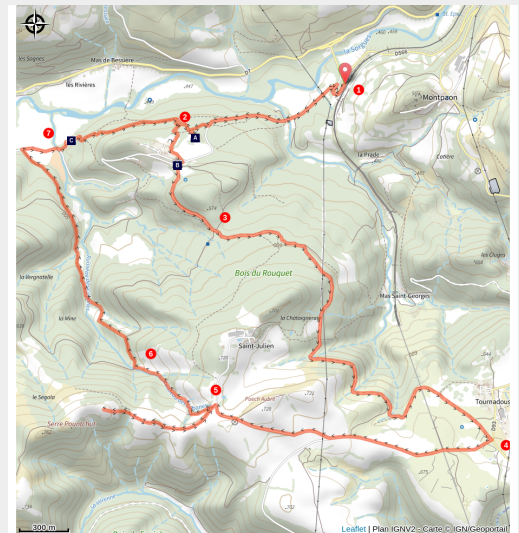


# Circuit de la Serre Pountchut depuis la gare

Des Gorges du Tarn au Causse du Larzac - Fondamente



La croix de la Serre Pountchut (Virginie Govignon - OT Larzac et Vallées)



*A portée de voie... ferrée, une escapade dans un paysage boisé jusqu'à la croix de Serre Pountchut, d'où se déploie un panorama splendide sur la vallée de la Sorgues et le plateau du Guilhaumard*

Trajet direct pour la pleine nature à partir de la gare de Montpaon ! Sur la frange méridionale des Grands Causses, parcourez un paysage de forêts, de bosquets, de terres rougeoyantes, jusqu'à l'étonnant belvédère de la Serre Pountchut. Une traversée à gué et les vestiges d'une châtaigneraie jalonnent cette escapade sur les coteaux montueux de la vallée de la Sorgues

## Infos pratiques

Pratique : Pédestre

Durée : 4 h 45

Longueur : 13.8 km

Dénivelé positif : 437 m

Difficulté : Moyen

Type : Boucle

Thèmes : Point de vue

Accessibilité : Rando-Train

# Itinéraire

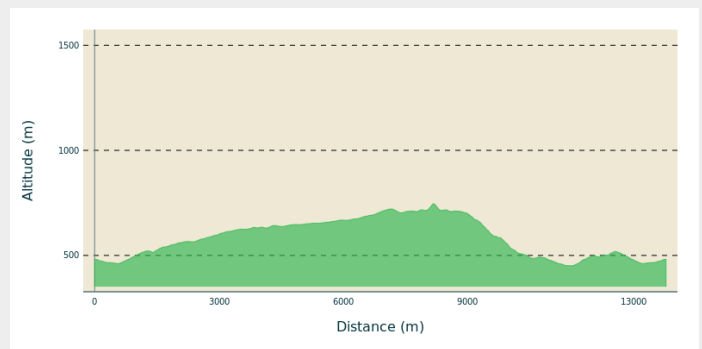
**Départ** : Gare de Montpaon  
(Fondamente)

**Arrivée** : Gare de Montpaon  
(Fondamente)

**Balisage** : — PR

**Communes** : 1. Fondamente

## Profil altimétrique





Altitude min 451 m Altitude max 746 m

1. De la gare, descendre pour rejoindre la route d'accès au village vacances de Moulès sur votre gauche. 900m plus loin tourner à droite sur le chemin balisé. Après 120m, sur votre gauche vous pouvez faire un aller-retour jusqu'au sarcophage.
2. Au carrefour suivant, tourner à gauche, longer une clôture, une haie, puis passer entre les murets pour rejoindre le hameau de Moulès. Suivre la route à droite sur 40m puis emprunter, vers le sud, le chemin ombragé de Tournadous qui s'élève progressivement.
3. Arriver à un large carrefour et continuer toujours dans la même direction. Traverser une forêt domaniale en laissant de part et d'autre, les différentes pistes que l'on rencontre. La vue se dégage, laissant apparaître au nord, le château de Montpaon sur son éperon, à l'est le vallon du mas Saint Georges, et, au sud-est, le plateau du Guilhaumard.
4. A la jonction avec la D93, prendre à droite la petite route goudronnée direction St-Julien, en laissant à gauche, 1km plus loin, celle qui descend vers le Pas de Ceilhes. Passer devant un pylône Telecom.
5. Arriver à une intersection de chemins.
  - a) Aller-retour jusqu'à la croix de la Serre Pountchut. Emprunter la piste la plus à gauche et, au bout de 600m, entrer dans un bosquet. Bien refermer la barrière et, après une rude montée, arriver à la croix de la Serre Pountchut d'où l'on jouit d'un magnifique panorama.
  - b) Revenir à l'intersection des 2 chemins et prendre le chemin de terre descendant vers le ravin. Le franchir et déboucher dans un pré. Retrouver bientôt un petit sentier longeant le ruisseau. Le traverser à gué et suivre le bord du pré jusqu'à la piste forestière.
6. Suivre à droite cette piste pour la quitter bientôt au niveau d'un virage et, à gauche, emprunter un petit sentier en crête descendant en pente raide, vers les cabanes. Passer devant la première ruine (éviter de s'en approcher) et traverser les 2 petits ruisseaux sur votre gauche au niveau de la seconde. Retrouver sur la droite un large chemin bordé de buis. Continuer dans la même direction en laissant sur la gauche, les pistes forestières et rejoindre la route goudronnée. Tourner à droite et arriver au petit pont enjambant le ruisseau de Cabanes.
7. Après le pont, emprunter le chemin des terres rouges, à gauche pour arriver 900m plus loin au croisement avec le chemin qui mène vers la gare et le suivre à gauche pour rejoindre la gare par l'itinéraire emprunté à l'aller.

# Sur votre chemin...



-  Sarcophage de Moulès (A)
-  Les terres rouges (C)

-  Hameau de Moulès (B)

# Toutes les infos pratiques

## Comment venir ?

Transports

[Fiches horaires TER Occitanie](#): sélectionner la ligne fiche horaire de la ligne Béziers-Millau-Clermont-Ferrand.

Pour acheter votre billet : <https://www.ter.sncf.com/occitanie>

## Accessibilité

---

Rando-Train

## Lieux de renseignement

**Office de Tourisme Larzac et Vallées**

Place du Claux, 12230 NANT

[infos@tourisme-larzac.com](mailto:infos@tourisme-larzac.com)

Tel : +33(0)565622364

<http://www.visit-larzac.com/>



## Source



LIO Train Occitanie

<https://www.ter.sncf.com/occitanie>



# Sur votre chemin...

---



## Sarcophage de Moulès (A)

Sarcophage creusé dans le rocher datant du haut Moyen-Age (entre 400 et 500 après J.-C.)

Crédit photo : Centre de Vacances Le Hameau de Moulès

---



## Hameau de Moulès (B)

Moulès, est un hameau du XIX<sup>ème</sup> siècle autrefois peuplé de bergers et de paysans, puis abandonné au sort de l'exode rural. Il est perché au sommet d'une colline dominant la vallée de la Sorgues.

Il fut, dans un premier temps, rebâti par des chantiers internationaux de jeunes qui vivaient-là, l'occasion concrète de promouvoir l'idée de paix et de rencontre entre les peuples. Depuis l'année 2000, Fondamente, en partenariat avec l'association ALTIA, rénove et améliore régulièrement ce patrimoine exceptionnel du Sud-Rouergue.

Aujourd'hui, ce hameau de charme, entièrement rénové en gîtes, accueille des touristes et des randonneurs. Il a conservé la qualité de son architecture traditionnelle, la splendeur d'une nature intacte et préservée, la beauté de ses pierres... Le grès taillé par les anciens garde la mémoire de la «quête de l'eau» jadis si rare et si précieuse.

Crédit photo : Centre de vacances Le Hameau de Moulès

---



## Les terres rouges (C)

Le Rougier de Camarès est situé au Sud Ouest du Parc Naturel Régional des Grands Causses et englobe une partie de la Sorgues. Ce paysage est marqué par la couleur "lie de vin" du sol et du bâti issue à l'oxydation du fer présent dans la roche et dans la terre, d'où le nom du chemin des terres rouges.

Crédit photo : Virginie Govignon - OT Larzac et Vallées