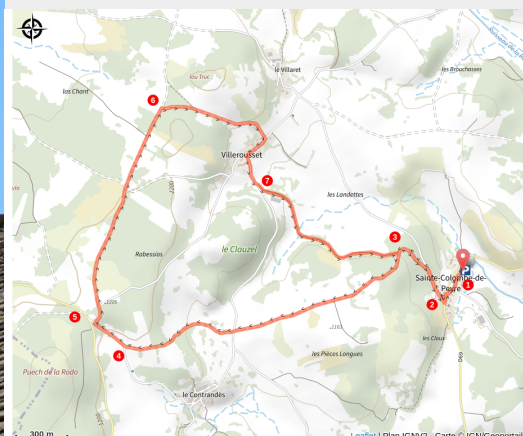


Villerosusset

Peyre-en-Aubrac



Clocher de l'église de Sainte-Colombe de Peyre (©OT Aubrac Lozérien)



Une randonnée accessible pour tous et toutes autour du village de Sainte-Colombe-de-Peyre

Petit circuit agréable et familial avec moins de 200 m de dénivelé qui chemine entre bois et paturages. Il offre un paysage typique de la Terre de Peyre avec un superbe panorama sur la Margeride et le Mont Lozère.

Infos pratiques

Pratique : Pédestre

Durée : 2 h

Longueur : 7.1 km

Dénivelé positif : 184 m

Difficulté : Très facile

Type : Boucle

Thèmes : Agropastoralisme, Histoire et patrimoine

Itinéraire

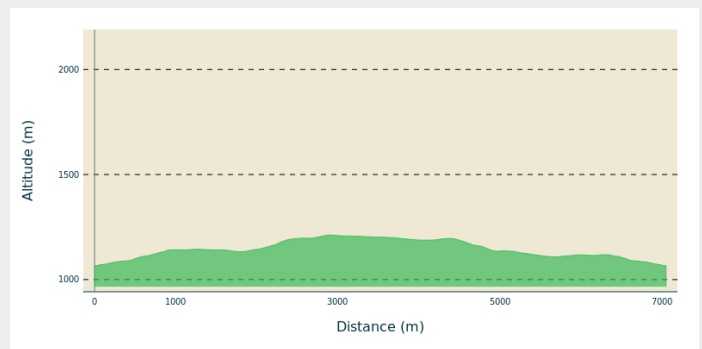
Départ : Parking de l'église de Sainte-Colombe-de-Peyre, Peyre en Aubrac

Arrivée : Parking de l'église de Sainte-Colombe-de-Peyre, Peyre en Aubrac

Balisage : — PR

Communes : 1. Peyre-en-Aubrac

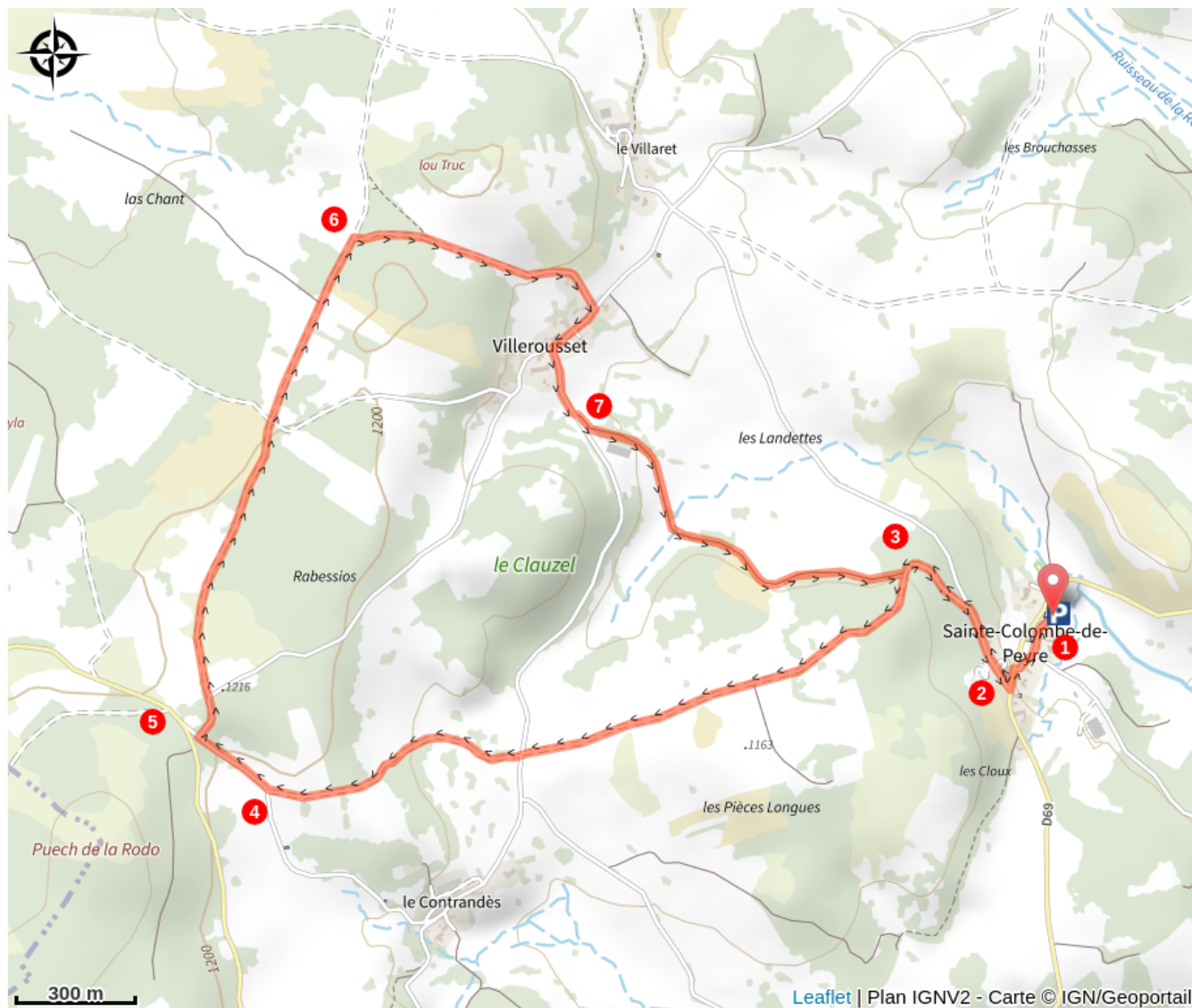
Profil altimétrique



Altitude min 1066 m Altitude max 1212 m

1. Quitter le parking du cimetière et remonter dans le village, prendre à droite direction Villerousset sur une centaine de mètres.
2. S'engager sur le chemin qui monte à gauche et parvenir à une patte d'oie.
3. Tourner à gauche en lisière de bois et rejoindre la route du Contendrés à Villerousset. La traverser et continuer sur le chemin en face. Il monte entre les pâturages et les bois et atteint la petite route venant du Contendrés. La suivre à droite sur environ 150 m jusqu'à proximité de la D 53.
4. Prendre à droite, sur quelques mètres, la petite route derrière un bâtiment en bois.
5. Dans le virage à angle droit, quitter cette route et emprunter le chemin plein nord en bordure de pâturages (jonction avec le GR® de Pays Tour des Monts d'Aubrac, balisage jaune-rouge). Au premier carrefour, continuer tout droit. Plus loin, ignorer un départ de chemin à gauche. Au carrefour suivant, quitter le GR® de Pays Tour des Monts d'Aubrac et emprunter le chemin de droite [vue sur la chaîne de la Margeride et son point culminant, le Signal de Fortunio (1 552 m, antenne de télécommunications) et le Roc de Peyre].
6. Ce chemin devient goudronné et débouche sur une route. La suivre à droite et traverser le hameau de Villerousset [four banal]. À la sortie du hameau, descendre à gauche une petite route sur une centaine de mètres [vue sur la Margeride et, au loin, sur le Mont Lozère]
7. La quitter et emprunter le chemin de gauche qui serpente entre bois et pâturages. Atteindre un carrefour de pistes. Poursuivre à gauche en descente et atteindre une petite route. La suivre à droite jusqu'à un carrefour. Prendre à gauche puis à droite pour redescendre au cimetière de Sainte-Colombe-de-Peyre.

Sur votre chemin...



Toutes les infos pratiques

Comment venir ?

Parking conseillé

Parking de l'église de Sainte-Colombe-de-Peyre, Peyre en Aubrac

Lieux de renseignement

**Office de Tourisme de l'Aubrac
Lozérien - Bureau d'Aumont-Aubrac**

Maison du Prieuré, Aumont-Aubrac,
48130 PEYRE-EN-AUBRAC

aumont@aubrac-lozere.com

Tel : 04 66 42 88 70

<http://www.aubrac-lozere.com>



Source



Communauté de Communes Hautes Terres de l'Aubrac