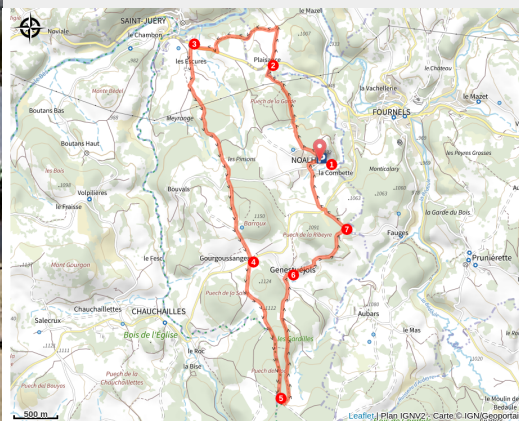


Le tour des Puech de Nolhac

Noalhac



Eglise de Saint-Hilaire (© Wiki Commons)



Ce circuit longe le Puech de la Garde avant de descendre en direction du Bès, puis remonte vers le sud en direction du Puech de la Salce et du Puech del Roc avant de contourner le Puech de la Ribeyre pour regagner Noalhac. Il offre de beaux panoramas sur les Monts du Cantal et la chaîne de la Margeride et de beaux passages en sous-bois.

A DECOUVRIR EN CHEMIN

- Panoramas sur les Monts du Cantal et la chaîne de la Margeride
- Beaux passages en sous-bois

Infos pratiques

Pratique : Pédestre

Durée : 3 h 30

Longueur : 11.7 km

Dénivelé positif : 288 m

Difficulté : Facile

Type : Boucle

Thèmes : Flore, Histoire et patrimoine

Itinéraire

Départ : Depuis la place, Noalhac

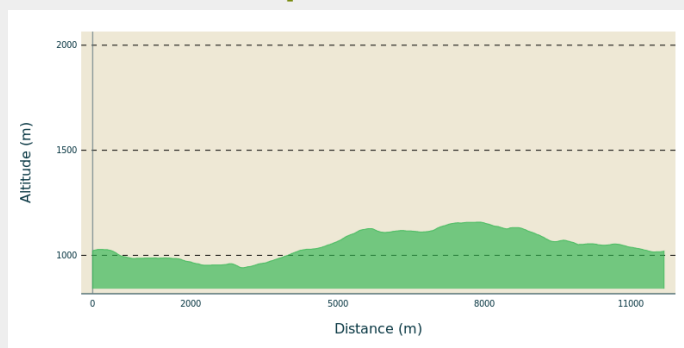
Arrivée : Noalhac

Balisage : — PR

Communes : 1. Noalhac

2. Fournels

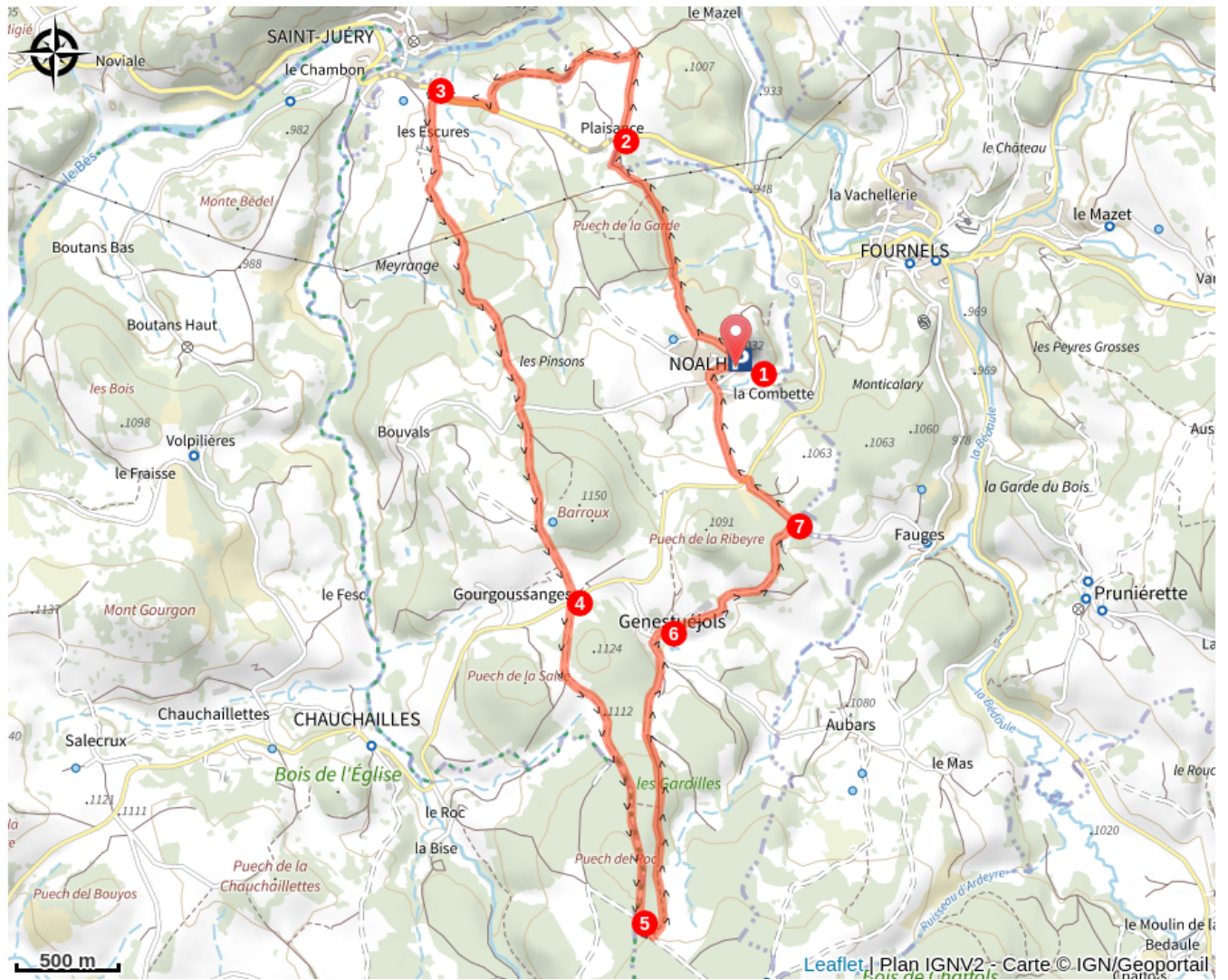
Profil altimétrique



Altitude min 941 m Altitude max 1158 m

1. À Noalhac, depuis la place devant la croix, se diriger vers l'église [01F/441]>> clocher-mur.] Devant celle-ci, tourner à gauche. Suivre cette petite route en ignorant les départs à droite et à gauche. Elle devient un chemin d'exploitation [01F/441]>> vue à droite sur Fournels et le Mont Alhérac]. Continuer tout droit et rejoindre la route D 989 à hauteur de Plaisance.
2. Traverser la D 989 (△>> prudence !). Continuer sur le chemin en face. Au carrefour suivant [01F/441]>> vue sur Courbepeyre], tourner à gauche. > Jonction avec le GR® de Pays Tour des Monts d'Aubrac. Atteindre, à travers des tas de bois, la route D 989. La suivre à droite sur environ 300 m. (△>>prudence !)
3. Tourner le dos à une scierie et monter à gauche, vers le sud, en direction des Escures. Conserver cette direction en restant sur ce large chemin. En haut de la côte, derrière vous, [01F/441]>> vue sur les Monts du Cantal]. Rejoindre une deuxième route.
4. La traverser (△>> prudence !) et continuer en face. Ignorer un premier chemin à droite. À la sortie d'un virage, monter à gauche. > Séparation d'avec le GR® de Pays Tour des Monts d'Aubrac. Suivre cette large piste sur environ 700 m. En haut de la côte, avant d'atteindre un carrefour de plusieurs larges pistes forestières, tourner à gauche dans le sous-bois.
5. Prendre à gauche dans le sous-bois de hêtres (△>> bien suivre le balisage !). Après environ 150 m prendre à gauche, plein nord, un chemin en lisière de bois qui longe un muret de pierres. Continuer en descente sur ce large chemin [01F/441]>> vue sur Genestuéjols, le Mont Alhérac et la Margeride]. Ignorer les départs de coupes forestières côté gauche. Le chemin devient goudronné et atteint Genestuéjols.
6. Au carrefour, 10 m sous la croix, continuer à droite entre les maisons. Ignorer les chemins à droite et gagner une petite route (carrefour en T).
7. La suivre à gauche. Traverser la D 12 (△>> prudence !) et descendre vers Noalhac [01F/441]>> vue sur Noalhac et les Monts du Cantal].

Sur votre chemin...



Toutes les infos pratiques

Comment venir ?

Accès routier

Accès par l'autoroute A 75 et les D 989 et D 12

Parking conseillé

Place de la Croix, Noalhac

Lieux de renseignement

**Office de Tourisme de l'Aubrac
Lozérien - Bureau d'Aumont-Aubrac**

Maison du Prieuré, Aumont-Aubrac,
48130 PEYRE-EN-AUBRAC

aumont@aubrac-lozere.com

Tel : 04 66 42 88 70

<http://www.aubrac-lozere.com>



Source



Comité Randonnée Pédestre de la Lozère

<https://lozere.ffrandonnee.fr/>



Communauté de Communes Hautes Terres de l'Aubrac