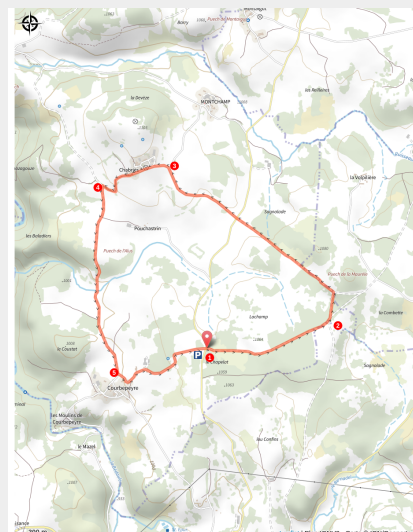


Chabriès

Arzenc-d'Apcher



Cette promenade familiale se déroule entre Fournels et Arzenc-d'Apcher et vous conduira entre bois et pâturages jusqu'à Chabriès. De là, la vue s'étend largement depuis la butte et l'église de Termes jusqu'au Massif du Cantal en passant par le Mont Alhérac. En reprenant la voiture, ne manquez pas le détour pour voir le site et les vestiges médiévaux d'Arzenc d'Apcher.

À DÉCOUVRIR EN CHEMIN

- Panorama sur Termes, le Mont-Alhérac et les Monts du Cantal

Infos pratiques

Pratique : Pédestre

Durée : 1 h 40

Longueur : 5.9 km

Dénivelé positif : 119 m

Difficulté : Facile

Type : Boucle

Thèmes : Flore, Histoire et patrimoine

Itinéraire

Départ : Carrefour Le Raissadou

Arrivée : Carrefour Le Raissadou

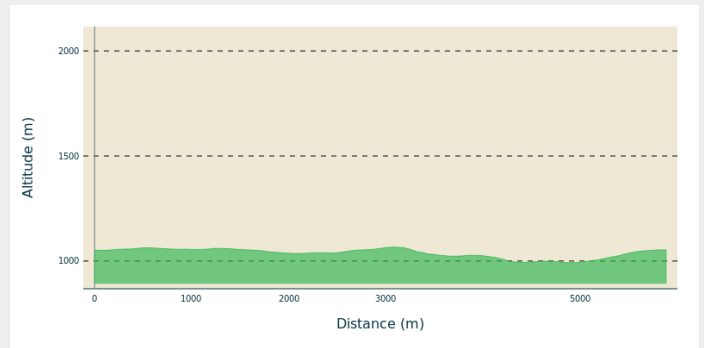
Balisage : — PR

Communes : 1. Arzenc-d'Apcher

2. Fournels

3. Termes

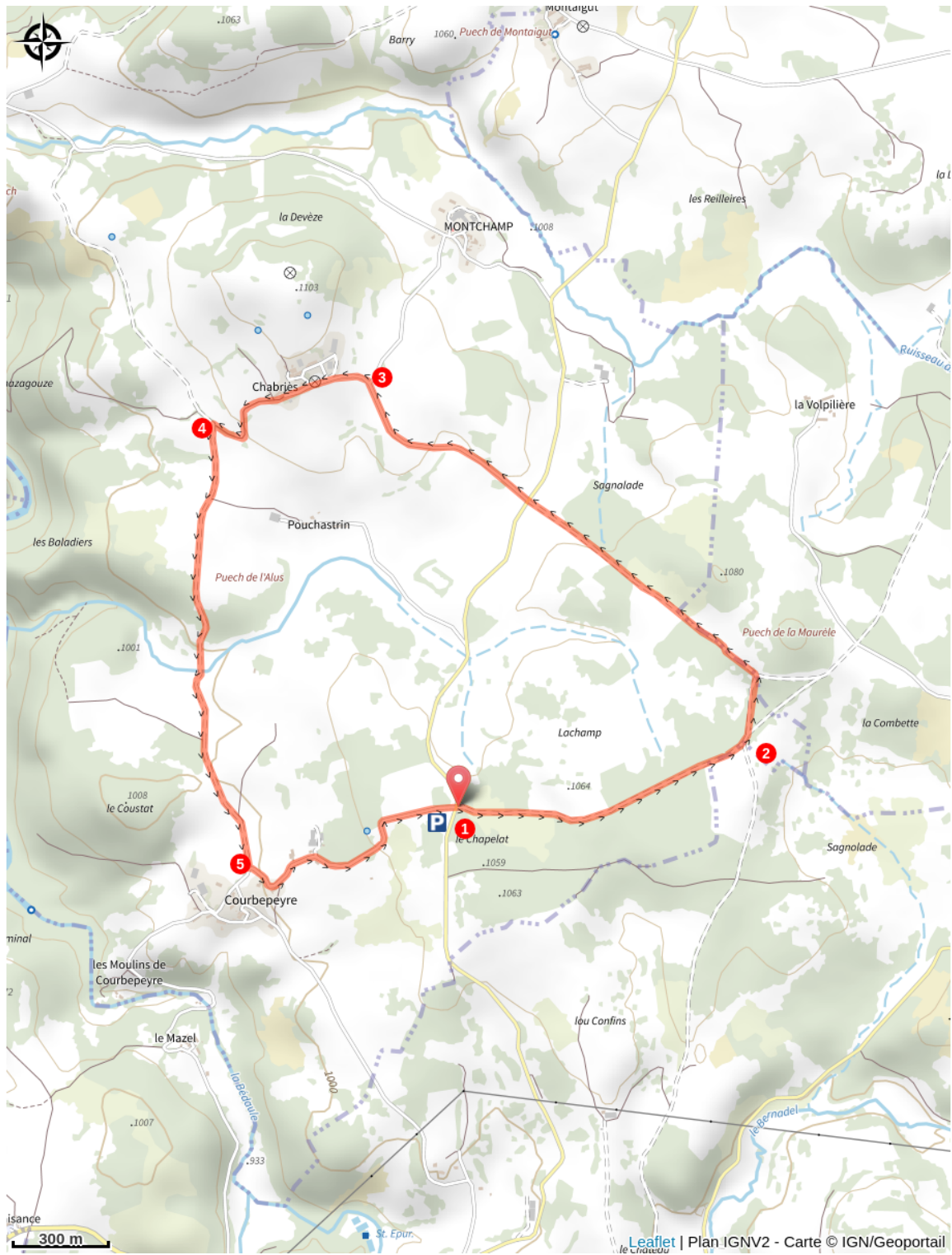
Profil altimétrique



Altitude min 992 m Altitude max 1066 m

1. Du carrefour dit "Le Raissadou" entre D 12 et voie communale de Courbepeyre (point-tri sélectif et bâtiment agricole à proximité), prendre plein est le chemin d'exploitation qui part en sous-bois. Ignorer les départs de sentier à droite comme à gauche. Atteindre un carrefour de pistes. > Jonction avec le GR® de Pays Tour des Monts d'Aubrac.
2. Au carrefour, prendre à gauche (jonction avec le GR® de Pays Tour des Monts d'Aubrac, balisage jaune-rouge). Après 20 m, prendre encore à gauche. Une centaine de mètres plus loin, au croisement suivant, continuer à gauche. Couper la route et prolonger en direction de Chabriès [01F/441]>> vue sur le Puech de Montaigut et, à droite, sur la Margeride.]
3. Dans Chabriès [01F/441]>> vue sur l'église de Termes et le mont Alhérac], à la croix, poursuivre à gauche. À la dernière maison, continuer sur un chemin en restant à gauche [01F/441]>> vue sur les monts du Cantal, en particulier le Plomb (1858 m)]. Atteindre un carrefour.
4. En bas de la descente, au carrefour, virer à gauche. Suivre le chemin principal. > À Courbepeyre, séparation d'avec le GR® de Pays Tour des Monts d'Aubrac.
5. En arrivant à Courbepeyre, on atteint la route goudronnée, monter à gauche. Cette petite route goudronnée vous ramène au Chapelat. Traverser la D 12 (△>> prudence !) et retrouver le parking de départ.

Sur votre chemin...



Toutes les infos pratiques

Comment venir ?

Accès routier

Accès par l'autoroute A 75 (sortie 34), la départementale D 989 puis la D 12.

Parking conseillé

Point-tri sélectif, carrefour le Raissadou, Arzenc-d'Apcher

Lieux de renseignement

**Office de Tourisme de l'Aubrac
Lozérien - Bureau d'Aumont-Aubrac**

Maison du Prieuré, Aumont-Aubrac,
48130 PEYRE-EN-AUBRAC

aumont@aubrac-lozere.com

Tel : 04 66 42 88 70

<http://www.aubrac-lozere.com>



Source



Comité Randonnée Pédestre de la Lozère

<https://lozere.ffrandonnee.fr/>



Communauté de Communes Hautes Terres de l'Aubrac