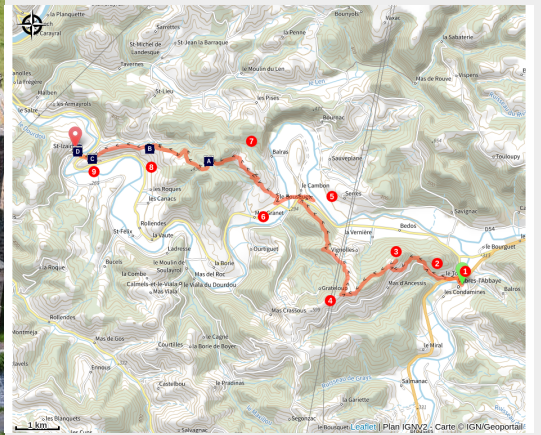


# Chemin des évêques par Peyralbes

Des falaises de Roquefort au Rougier - Vabres-l'Abbaye



Saint-Izaire (Virginie Govignon)



*De l'ancien évêché de Vabres au château épiscopal de Saint-Izaire, marchez sur les traces des prélats du temps jadis, non sans un crochet par la table d'interprétation de Peyralbe et son panorama somptueux*

Ce parcours calque le chemin historique des évêques de Vabres partant en villégiature, en commençant par un détour vers Peyralbe, belvédère naturel sur la ville de Saint-Affrique. Puis il redescend vers le hameau du Cambon et ses roches rouges, nichées dans un méandre du Dourdou, avant de traverser le Bois Noir, à la lisière de Saint-Izaire. Il existe une version plus directe du chemin des évêques, via Bédos

## Infos pratiques

Pratique : Pédestre

Durée : 4 h

Longueur : 16.3 km

Dénivelé positif : 560 m

Difficulté : Moyen

Type : Etape

Thèmes : Histoire et patrimoine, Point de vue

# Itinéraire

**Départ** : Vabres-l'Abbaye

**Arrivée** : Saint-Izaire

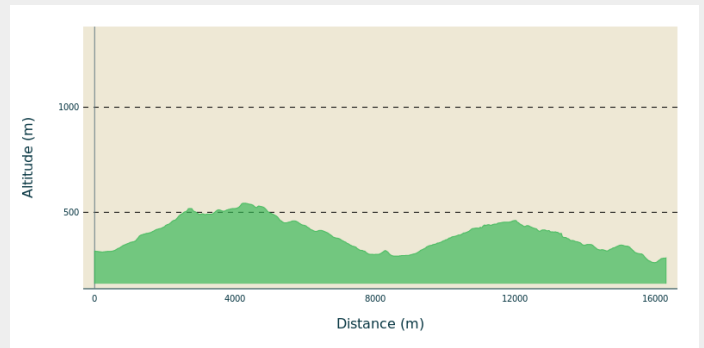
**Communes** : 1. Vabres-l'Abbaye

2. Saint-Affrique

3. Calmels-et-le-Viala

4. Saint-Izaire

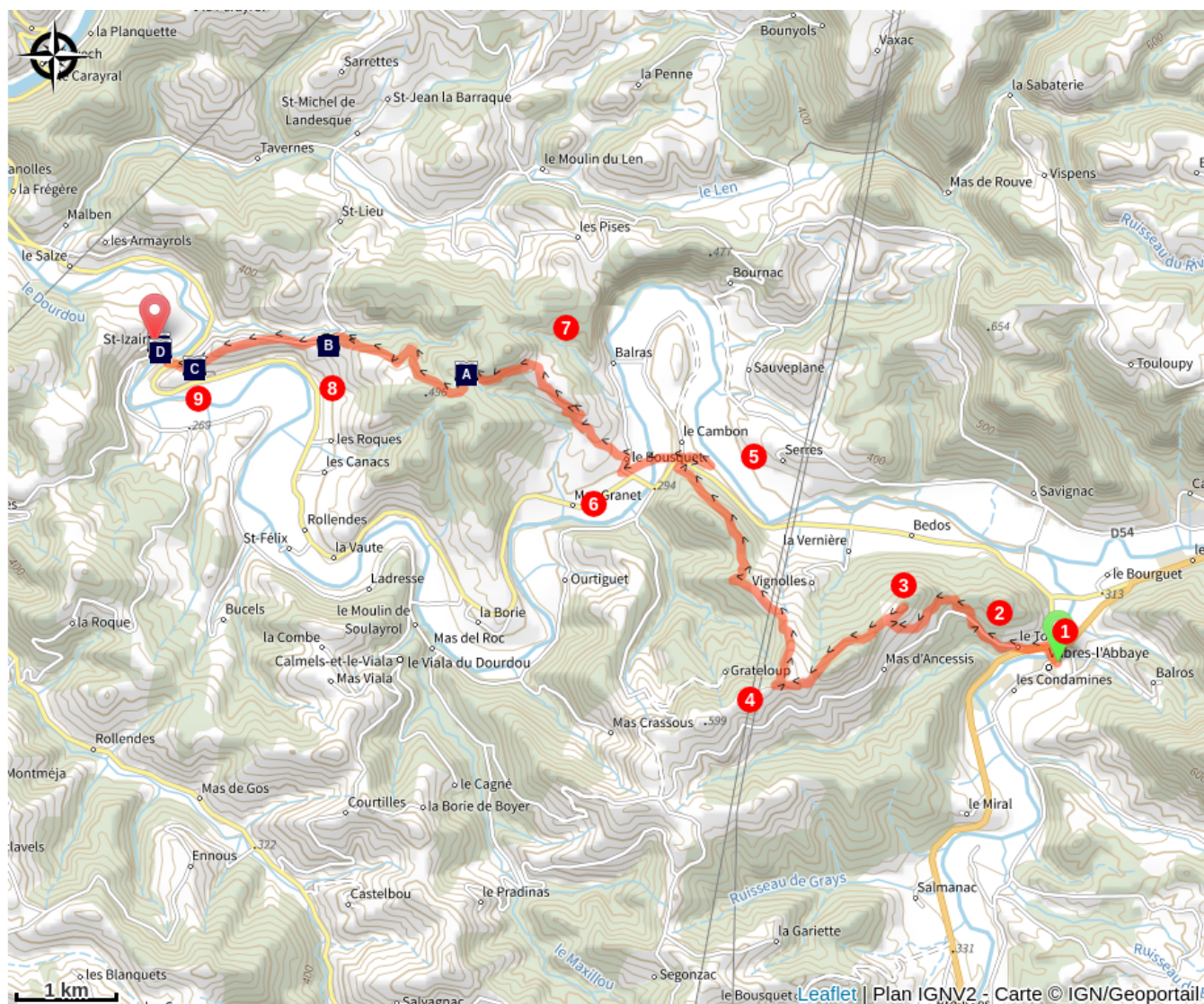
## Profil altimétrique








Altitude min 260 m Altitude max 543 m

1. Départ du parking de l'évêché en direction du pont sur le Dourdou, puis continuer sur l'avenue Montplaisir. Prendre ensuite à droite la route en direction de Ségonzac sur environ 800m.
2. Prendre à droite le sentier qui monte vers Boussy, puis après le hameau, prendre à gauche direction Peyralbe.
3. Au sommet, faire un aller-retour sur votre droite pour accéder au point de vue et à la table d'interprétation. Reprendre ensuite le tracé pour traverser la châtaigneraie.
4. A ce point, suivre la piste sur votre droite. Vous traversez alors le plateau avant de replonger vers Le Cambon.
5. Au niveau de la route (RD25), traversez puis tourner successivement à droite et à gauche afin de rejoindre la voie verte en contrebas. Vous empruntez ensuite le tunnel puis le pont de l'ancienne voie ferrée.
6. A l'intersection suivante, tourner à droite vers la ferme du Bousquet. Une fois à l'intérieur du hameau, suivre la piste montant sur votre gauche jusqu'à rejoindre un carrefour à 3 branches. Suivez ici la piste du milieu.
7. Après environ 1.5km de montée régulière, rester sur la piste de gauche, puis 1km plus loin rester successivement deux fois sur votre droite. Vous suivez alors la piste qui vous permettra de traverser le bois noir en direction de Saint-Izaire.
8. A la sortie du bois, suivre la route sur votre gauche, puis après environ 600m, rester sur la gauche pour rejoindre la Chapelle de Notre Dame de Grâce via une belle piste.
9. Passer devant la chapelle avant de prendre le chemin plongeant vers le village sur votre droite.

# Sur votre chemin...



-  Le bois noir et sa source bienfaitrice (A)
-  Chapelle Notre Dame de Grâce (C)
-  L'église de Saint-Izaire (E)
-  Statue menhir du Mas Capelier (B)
-  Village de Saint-Izaire (D)

# Toutes les infos pratiques

## Comment venir ?

### Transports

Se déplacer en bus ou en train : <https://lio.laregion.fr/>

Covoiturage : BlaBlaCar, Rézo Pouce, Mobicoop, Idvroom, LaRoueVerte, Roulez malin

### Accès routier

Sur la D999 Millau - Albi, à 4km de Saint-Affrique

### Parking conseillé

Parking de l'aire des camping-cars de Vabres-l'Abbaye

## Lieux de renseignement

### OT Pays du Roquefort (St-Affrique)

Boulevard Aristide Briand, 12400 Saint-Affrique

[contact@roquefort-tourisme.fr](mailto:contact@roquefort-tourisme.fr)

Tel : 0565585600

<http://www.roquefort-tourisme.fr/>



# Sur votre chemin...

---



## Le bois noir et sa source bienfaitrice (A)

Premier évêque du diocèse de Vabres (1317) Pierre d'Olargues se rendait au château épiscopal de Saint-Izaire par le chemin, dit aujourd'hui « chemin des évêques ». Lui, ses montures et ses ouailles se désaltéraient à cette fontaine. Curieusement tous remarquaient un parfum d'anis inexplicable qui rendait joyeux gens et bêtes. Ledit évêque dont le blason comportait deux « olas » (marmites en occitan), demanda qu'on en dispose deux en ce lieu. La tradition a perduré, mais pas le goût d'anis, à moins que le randonneur ne sorte du sac quelque breuvage pour troubler l'eau quand il y en a... (avec modération !)

---



## Statue menhir du Mas Capelier (B)

Cette statue possède tous les attributs féminins : seins adjacents à la pendeloque en forme de Y, jambes disjointes, chevelure représentée dans le dos par une bande du sommet de la tête jusqu'à la ceinture. Les yeux ronds, à la hauteur du nez, surmontent les tatouages des joues faits de quatre traits parallèles.

Crédit photo : Roquefort Tourisme



## Chapelle Notre Dame de Grâce (C)

Dominant la rive sud de Dourdou, la chapelle Notre-Dame de Grâce existait bien avant le XV<sup>ème</sup> siècle. En 1461, elle était le siège de l'oratoire « Notre-Dame de l'Ouradou ». Restaurée en 1730, elle est vendue comme Bien national après la Révolution. Devenue bergerie, elle sera restaurée au XIX<sup>ème</sup> siècle.

La porte de l'escalier renaissance de la cour du château de Saint-Izaire, démolie et vendue à la Révolution, a été intégrée au mur de la chapelle et son portail actuel réutilise le portail de l'ancienne église de Saint-Izaire.

L'abbé Deltour (1920/1941) a grandement contribué à sa restauration et relancé le pèlerinage. En effet, cette chapelle contenait une relique, qui selon divers témoignages, guérissait les maladies de peau (la teigne), diverses affections respiratoires (le croup notamment), protégeait les femmes enceintes et les nouveaux nés à une époque où la mortalité infantile était importante. A ce titre, on peut dire que la chapelle protège le village. Le pèlerinage perdure encore le 15 août.

Crédit photo : Roquefort Tourisme



## Village de Saint-Izaire (D)

L'histoire de ce village se confond avec celle du vieux château épiscopal, résidence d'été des évêques de Vabres.

Il est fait mention du nom de ce village pour la première fois dans un acte de 862.

Au XII<sup>ème</sup> siècle, invasions, brigandages et luttes entre féodaux font régner une terrible insécurité et il est vraisemblable que le village s'enferme peu à peu dans des remparts qui deviennent le refuge des habitants des environs lors des désordres. Le château et le bourg fortifié datent des évêques de Vabres qui font de Saint-Izaire leur résidence d'été ainsi qu'un solide refuge.

A la fin des guerres de religions, avec le retour de la paix, cette enceinte a perdu son rôle de fortification, elle a été percée de fenêtres, les portes fortifiées ont été démolies pour le passage des charrettes ou pour agrandir les maisons voisines. Le tracé des rues, ruelles et maisons est inchangé depuis le Moyen-âge, et dans certaines rues on peut encore voir de très belles façades et fenêtres du XV<sup>ème</sup> siècle.

Crédit photo : Roquefort Tourisme



## L'église de Saint-Izaire (E)

A l'origine, l'église était intégrée à l'enceinte du village. Elle a été démolie entre 1887 et 1890, et ses matériaux ont servi à la construction de la nouvelle église consacrée en 1891.

A la gauche de l'autel une très belle statue de la Vierge à l'Enfant, don d'un enfant du village à la fin du siècle dernier. Près de la porte de la sacristie, on peut y voir le panneau de bois consacré à la mémoire de François 1er de La Valette-Cornusson par Louis de Baradat en 1679 : « Ici repose l'illustrissime et révérendissime prince de l'église Monseigneur François de la Valette-Cornusson évêque et comte de Vabres qui assista au Saint-Concile de Trente sous le pontificat de Pie IV, attendant maintenant dans la bienheureuse espérance du glorieux avènement de Dieu Tout-Puissant. Il est orné d'une si grande humilité qu'il a voulu avoir sa place au milieu des morts de ce lieu dans l'église de St-Izaire sans aucun mausolée. Préférant être méconnu après sa mort dans la Maison du Seigneur qu'il avait illustrée pendant sa vie, il reposait en terre mais un successeur de cet évêque vénéré, Monseigneur Louis de Baradat a transmis à la postérité cette inscription en 1679 ».

Crédit photo : Roquefort Tourisme