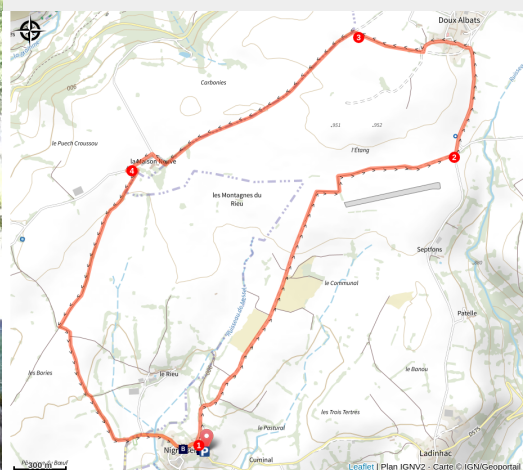


Le village templier de Nigresserre

Therondels



Le tilleul de Sully (CP Tourisme en Aubrac)



Au départ d'une ancienne commanderie de templiers, une randonnée facile au cœur d'un plateau verdoyant, ouvert sur le plomb du Cantal.

Le plateau est ouvert, la vue complètement dégagée vers les volcans cantaliens à l'est et l'Aubrac à l'ouest. Sur le retour, ne manquez pas le majestueux tilleul creux, et faites une pause admirative face à ses 400 ans ...

Infos pratiques

Pratique : Pédestre

Durée : 2 h 15

Longueur : 8.4 km

Dénivelé positif : 80 m

Difficulté : Facile

Type : Boucle

Thèmes : Agriculture, Fleurs / Plantes, Histoire et patrimoine

Itinéraire

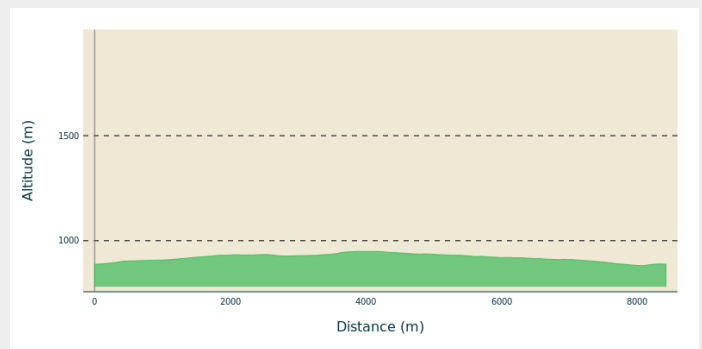
Départ : Hameau de Nigresserre, devant l'église

Arrivée : Hameau de Nigresserre, devant l'église

Balisage : — PR

Communes : 1. Therondels
2. Mur-de-Barrez

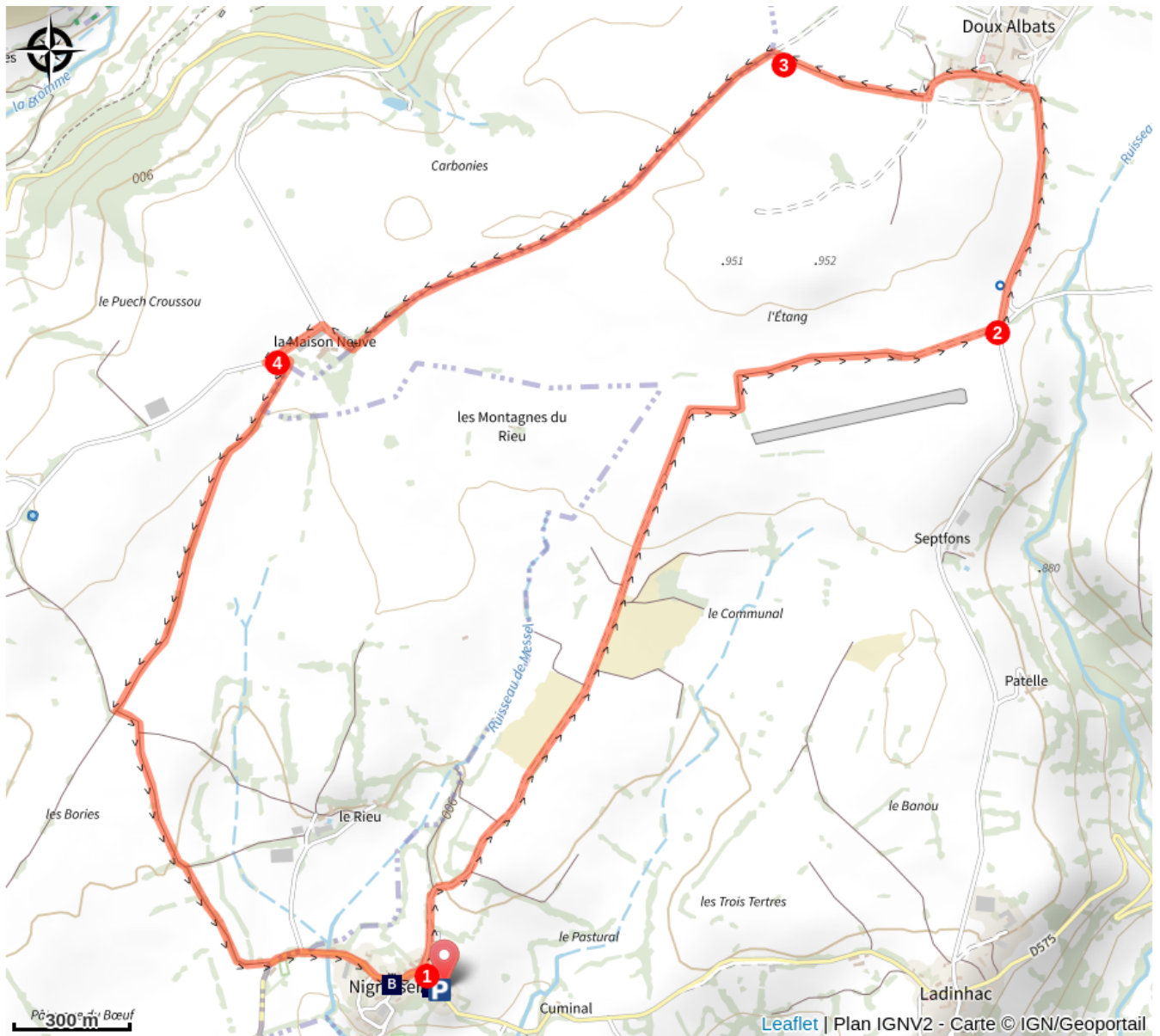
Profil altimétrique




Altitude min 881 m Altitude max 949 m

1. Depuis la fontaine, prendre à droite la petite route conduisant au cimetière. Après l'avoir dépassée, poursuivre sur un large chemin d'exploitation bordé de pâtures et de hautes fougères (vues sur les Monts du Cantal et les pentes du plomb). Ce circuit musarde à travers les pâturages jusqu'au Camp d'Aviation du Carladez (rencontre insolite). Après le hangar abritant les appareils, déboucher sur la route venant de " Ladinhac ".
2. Poursuivre à gauche jusqu'à " Douzalbats " (constructions traditionnelles, chapelle du 16ème siècle avec un bénitier en basalte). A l'entrée du village, obliquer à gauche et monter jusqu'à l'église. Depuis la place, continuer par la petite route menant au cimetière. Passer devant l'entrée (monuments funéraires imposants à l'intérieur). A l'angle formé par le mur d'enceinte, virer à 90° à droite et suivre un chemin herbeux bordé de murets. Déboucher sur un chemin agricole.
3. Prendre à gauche et suivre ce chemin jusqu'à la ferme de Maison Neuve (importante exploitation typique du plateau aux bâtiments agricoles modernes jouxtant les anciens couverts en lauzes de pays). Contourner l'exploitation par la droite. A la petite route de desserte continuer à gauche sur 150 m.
4. Virer en épingle à gauche sur un chemin herbeux revenant vers la ferme sur 60 m. Virer à droite et suivre un chemin bordé de haies sur 1 km, emprunté par les troupeaux pour rejoindre les pâtures. Au premier croisement de chemins, bifurquer à gauche puis aussitôt sur un large chemin ramenant vers la D 575. Poursuivre à gauche sur la route pour revenir à l'église de Nigresserre.

Sur votre chemin...



 Eglise de Nigresserre (A)

 Le tilleul pluri-centenaire de Nigresserre (B)

Toutes les infos pratiques

Comment venir ?

Accès routier

Depuis Mur-de-Barrez, suivre la D900 direction Aurillac sur 500 mètres puis au carrefour de la "Côte blanche" bifurquez à droite direction Nigresserre sur la D575 (10 minutes).

Depuis Thérondels, suivre la D18 direction Mur-de-Barrez, puis tourner à droite direction Nigresserre (10 minutes).

Parking conseillé

Parking à côté de l'église, Nigresserre, Thérondels

Lieux de renseignement

Office de Tourisme Aubrac Laguiole Carladez et Viadène - Bureau du Carladez

12, Grand'Rue, 12600 MUR-DE-BARREZ

carladez@tourismeenaubrac.com

Tel : 05 65 66 10 16

<https://www.tourisme-en-aubrac.com>



Source



Communauté de Communes Aubrac Carladez et Viadène

<https://www.ccacv.fr/>

Sur votre chemin...



📖 Eglise de Nigresserre (A)

- Le lieu était connu au XIII^e siècle sous le nom de Neira-Serra.
- Siège d'une commanderie de Templiers, puis des chevaliers de St Jean de Jérusalem.
- Une nef romane. Le chevet plat du XVe siècle possède un clocher à auvent.
- Une croix de Malte est sculptée sur la pierre d'un mur et sur une maison voisine
- La croix sculptée du cimetière date du XV^es.

Crédit photo : OT Aubrac Laguirole Carladez et Viadène



🌳 Le tilleul pluri-centenaire de Nigresserre (B)

Arbre majestueux, il aurait été planté entre 1400 et 1600, il fait partie des tilleuls dit «De Sully».

Ce ministre d'Henri IV, fit planter des ormes et des tilleuls dans toutes les paroisses, à proximité des églises, afin que les habitants puissent, avant et après les offices, discourir sous les ombrages de leurs intérêts et de ceux de la paroisse. Exceptionnel par sa taille et sa longévité, les villageois racontent qu'une femme aurait trouvé refuge quelques mois en son creux pendant les années 30.

Le tilleul de Nigresserre est labellisé "arbre remarquable de France".

Crédit photo : OT aubrac, Carladez et Viadène