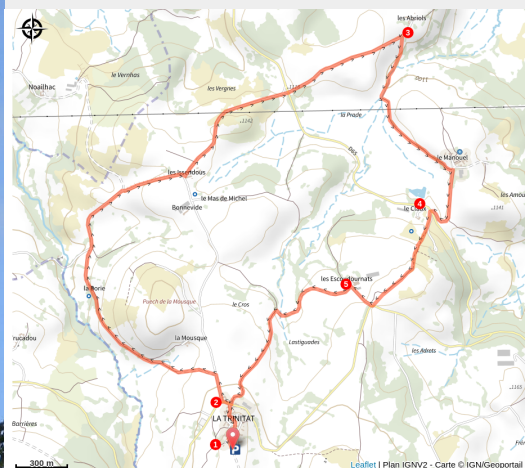


Les Escoudournats

La Trinitat



L'église en clocher à peigne de La Trinitat (©OT Pays de Saint-Flour)



Un petit tour dans les alentours de La Trinitat sur le plateau ouvert de l'Aubrac

Cette randonnée facile se déroule à travers les prairies et les plateaux, de nombreuses drailles jalonnent ces paysages.

Infos pratiques

Pratique : Pédestre

Durée : 2 h 15

Longueur : 8.2 km

Dénivelé positif : 199 m

Difficulté : Moyen

Type : Boucle

Itinéraire

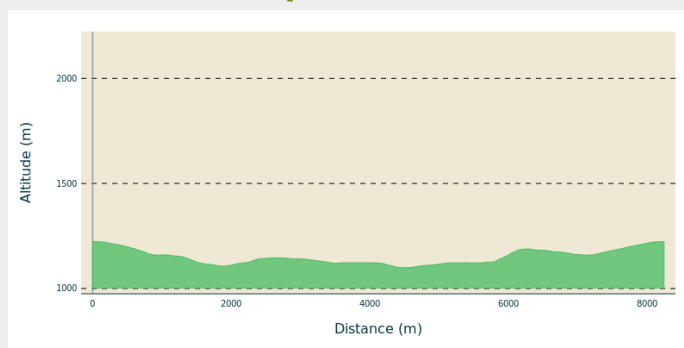
Départ : Place de la mairie, La Trinitat

Arrivée : Place de la mairie, La Trinitat

Balisage : — PR

Communes : 1. La Trinitat

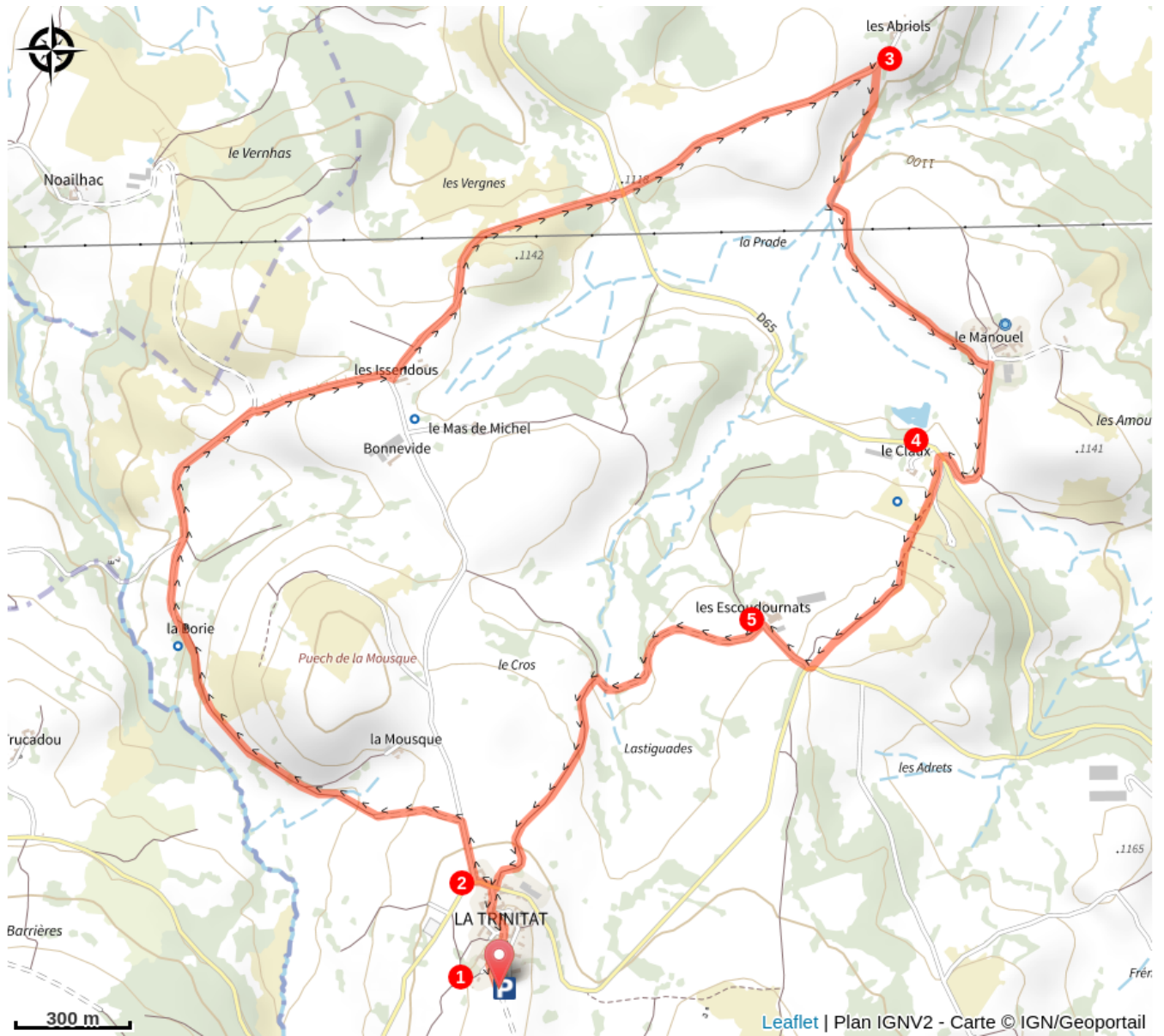
Profil altimétrique



Altitude min 1099 m Altitude max 1224 m

1. Depuis la place de l'église, revenir vers l'entrée du village et prendre la direction des Issendoux.
2. Prendre à gauche une « draille » qui descend vers la Mousque où l'on rejoint un chemin bordé de grands hêtres, le suivre jusqu'à la ferme de Laborie. Après la ferme, prendre la route à droite jusqu'au village des Issendoux, continuer, tout droit jusqu'à un grand carrefour, traverser la départementale et prendre en face direction les Abriols.
3. Prendre à droite dans la prairie, traverser le ru pour remonter jusqu'au Manuel. Au village prendre à droite la petite route goudronnée jusqu'au carrefour de la départementale.
4. Au carrefour, prendre en face une ancienne draille qui traverse les pâturages pour rejoindre le village des « Escoudournats », à la route goudronnée prendre à droite.
5. A la croix avant les maisons, prendre à gauche le large chemin et continuer tout droit pour rejoindre la Trinitat.

Sur votre chemin...



Toutes les infos pratiques

Comment venir ?

Parking conseillé

Devant la mairie, La Trinitat

Lieux de renseignement

Les Pays de Saint-Flour - Bureau de Saint-Urcize

Tel : 04 71 23 21 03

Source



Saint-Flour Communauté

<https://saint-flour-communaute.fr/>