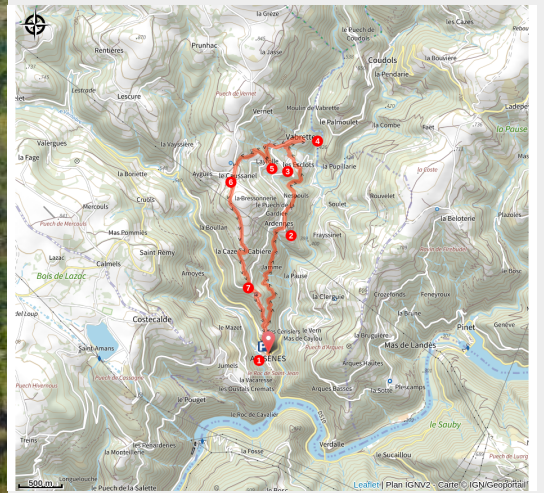


Sous les châtaigniers : Un trésor dinaire (Famille)

Des Raspes du Tarn aux Lacs du Lévézou - Ayssènes



Ayssènes village (OT MUSE ET RASPES)



Dans l'immensité des Raspes, accédez au pied du Dézérac en traversant les châtaigneraies qui environnent le village d'Ayssènes.

Sur son promontoire rocheux au cœur des Raspes, Ayssènes vous propose un parcours par un chemin de colline auquel succèdent les pentes douces des bois de châtaigniers. Au retour, n'hésitez pas à visiter le Musée de la châtaigne et des arts religieux, riche en éclairages sur le territoire.

Infos pratiques

Pratique : Pédestre

Durée : 2 h 30

Longueur : 7.6 km

Dénivelé positif : 432 m

Difficulté : Facile

Type : Boucle

Thèmes : Point de vue

Itinéraire

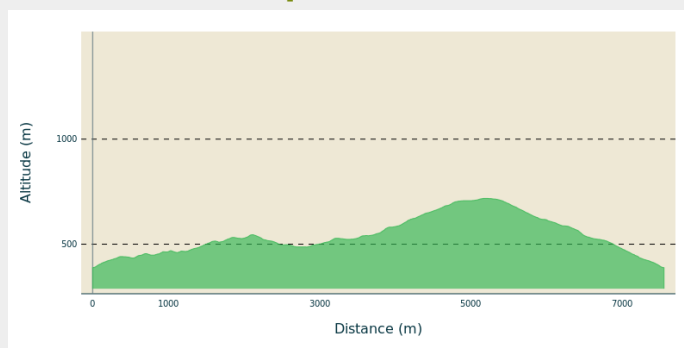
Départ : De la "Maison de la Châtaigne"-
Au coeur du village d'Ayssènes après
l'église

Arrivée : Maison de la Châtaigne

Balisage : — PR

Communes : 1. Ayssènes

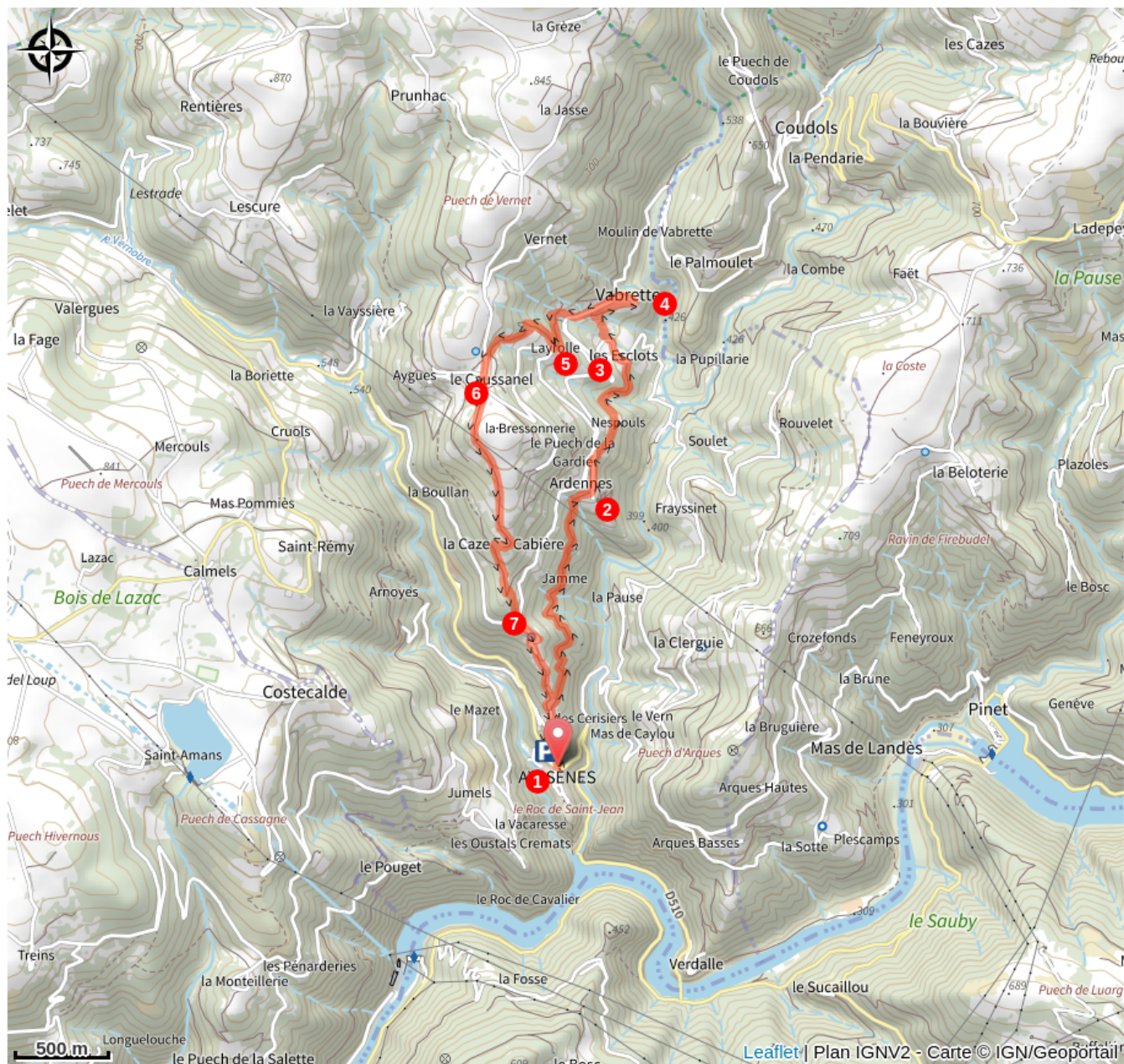
Profil altimétrique



Altitude min 388 m Altitude max 718 m

1. Depuis le parking, rejoindre l'église et prendre à gauche vers le Nord par le chemin qui gravit la colline en arrière de l'église ; suivre tout droit et laisser deux fois un chemin sur la gauche puis deux fois une maison sur la droite au lieu-dit "Le Jamme" dans la forêt ; passer entre une jolie source et un petit dolmen pour atteindre ensuite Ardennes.
2. Reprendre alors la route et 100 m après un double virage (gauche/droite), prendre le chemin qui descend à droite et qui conduit aux Esclots (1 km)
3. Monter dans le hameau, puis, sortant par la route, prendre avant le deuxième virage à gauche (100m) le chemin à droite, dans la châtaigneraie, qui mène à Vabrette (0,5 km).
4. À Vabrette, devant l'église, monter vers la départementale, tourner à gauche et suivre la route sur 250 mètres environ puis prendre le chemin sur votre droite jusqu'à Layrolle
5. Poursuivre le sentier et tourner à gauche à la seconde intersection pour rejoindre le Caussanel.
6. Quitter la route et prendre le chemin sur votre droite
7. Tourner à droite et 25 mètres après à gauche, passer de devant le château d'eau et descendre jusqu'au village

Sur votre chemin...



Toutes les infos pratiques

Comment venir ?

Accès routier

30 km au Nord de Saint-Affrique, soit 30 minutes de route environ. Sortir de l'agglomération par la D993 en de direction Tiergues. Après 6 km quitter la D993 pour prendre la D250 en direction de St-Victor et Melvieu. Poursuivre le sentier et tourner à gauche à la seconde intersection pour rejoindre le Caussanel. Au lieu dit le planol quitter la D31 pour suivre la D510 jusqu'à Ayssènes.

Parking conseillé

100 m de l'entrée du village le long de la D510

Lieux de renseignement

Office de Tourisme du Pays de la Muse et des Raspes
place du Ravelin, 12490 SAINT-ROME-DE-TARN
Tel : 0565625089
<http://www.tourisme-muse-raspes.com/>



Source



Comité randonnée pédestre Aveyron

<http://aveyron.ffrandonnee.fr/>