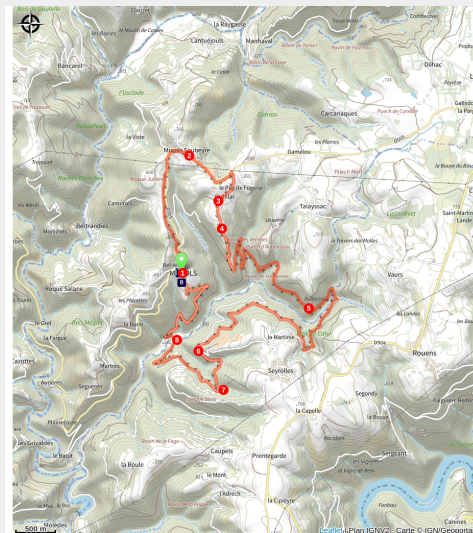


VTT FFCT La forêt de Murols

Murols



Le village typique de Murols (A. Galy)



Au menu : un village charmant, de belles forêts et du relief !

Au départ du joli village de Murols aux huit générations de forgerons, l'itinéraire parcourt un territoire forestier au relief accidenté, offrant à la fois de beaux points de vue sur la vallée du Goul et la fraîcheur des ruisseaux du Batut.

Infos pratiques

Pratique : VTT

Durée : 3 h

Longueur : 15.5 km

Dénivelé positif : 590 m

Difficulté : Très difficile

Type : Boucle

Thèmes : VTT

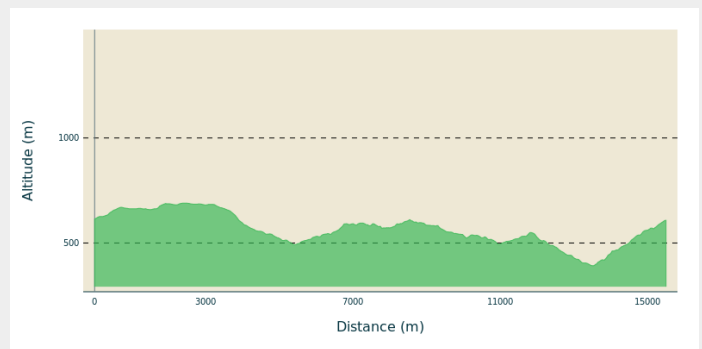
Itinéraire

Départ : Mairie

Arrivée : Mairie

Communes : 1. Murols
2. Saint-Hippolyte

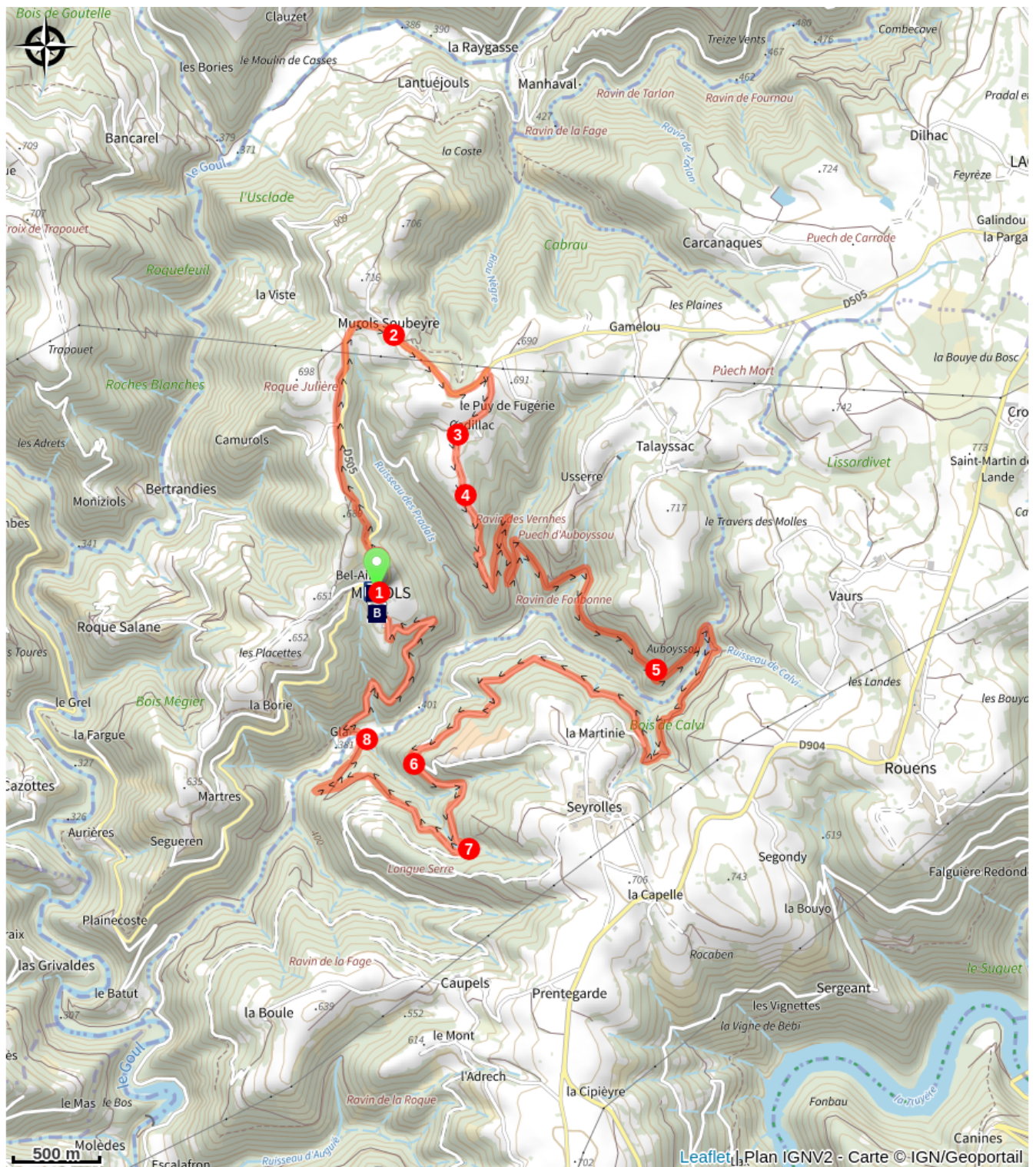
Profil altimétrique




Altitude min 392 m Altitude max 690 m

1. À la sortie du parking, prendre tout de suite à gauche le chemin qui monte vers le nord. Il s'agit du sentier de l'imaginaire balisé par des petits dragons de fer. Le suivre tout droit sur plus d'un km, jusqu'à ce qu'il rejoigne la D505. Tourner à gauche et rejoindre Murols-Soubeyre.
2. Traverser le hameau de Murols-Soubeyre sans quitter la route principale puis, après un grand virage de la route, prendre à droite direction Cadillac.
3. A Cadillac, magnifique panorama. À la sortie du hameau, prendre à gauche. La route se finit ici et un large chemin prend le relais.
4. Descente dans cette belle forêt de conifères, sur une large piste, pendant environ 3 km (direction sud) de Km 3,500 à Km 7.
5. Toujours à l'ombre des épicéas et des Douglas vous entamerez une remontée progressive sur un chemin sans difficulté. Pendant environ 3 km (Dir. Sud/Sud Est) de Km 7 à Km 11. Sur votre gauche, direction La Martinie, possibilité de rallonger la parcours de 3.4km et dénivelé positif cumulé de 102m (itinéraire "La forêt de Murols variante longue 1b").
6. Remontée un peu plus soutenue pendant environ 800m (Dir. Sud) 7 : très belle vue sur le ruisseau du Batut et le bouquet de maison du hameau de Gla.
7. Traverser le ruisseau par un pont de pierres et remonter au hameau de Gla.
8. Emprunter la route goudronnée qui monte (dir. sud) jusqu'au village de Murols. Le traverser jusqu'au point de départ se trouvant tout en haut du village.

Sur votre chemin...



 Sentier de l'imaginaire de Murols (A)

 le village de Murols (B)

Toutes les infos pratiques

Comment venir ?

Accès routier

Depuis la D904 à Lacroix-Barrez, prendre la D505 jusqu'à Murols, 7 km plus loin.

Parking conseillé

Parking de la Mairie

Lieux de renseignement

**Office de Tourisme Aubrac Laguiole
Carladez et Viadène - Bureau du
Carladez**

12, Grand'Rue, 12600 MUR-DE-BARREZ

carladez@tourismeenaubrac.com

Tel : 05 65 66 10 16

<https://www.tourisme-en-aubrac.com>




Source



Communauté de Communes Aubrac Carladez et Viadène

<https://www.ccacv.fr/>

Sur votre chemin...



Sentier de l'imaginaire de Murols (A)

De feu et de vent, c'est le thème du Sentier de l'imaginaire de Murols. Il est un des Sentiers de l'imaginaire des plus remarquables, tant les surprises y sont nombreuses !

Découvrez Blaise, notre célèbre dragon, il incarne ce travail des habitants créateurs du sentier de Murols, qui redonnent vie au fer abandonné (anciennes machines agricoles, fers à cheval,..) grâce à leur imagination, et le travail de la petite forge. (voir POI Forge de Murols).

Crédit photo : Pierre Soisson



le village de Murols (B)

Le village de Murols et ses belles maisons de pierre et de lauzes s'intègrent bien à un milieu naturel au relief boisé et accidenté. Murols fut le siège d'un prieuré relevant de l'évêque de Rodez. Eglise du 15ème siècle avec un chœur roman et un clocher à peigne de 4 cloches dont l'une date de 1704. La voûte a été refaite au 18ème siècle. Cette église abrite des sculptures intéressantes. Il est difficile de bien commenter l'histoire du village et de la paroisse de Murols, car le vandalisme de la révolution de 1789 fit disparaître tous les papiers et les titres de cette paroisse. Le plus ancien curé retrouvé vivait en 1673. En 1740 fut construite une maison au centre de Murols où habitait le curé. En 1772 le chœur de l'église fut refait. Les curés successifs après la révolution s'accrochèrent à leur ministère malgré les persécutions.

En 1853 la bénédiction de la grande cloche d'un poids respectable de 454 kilos fut l'évènement marquant du siècle en présence d'un grand nombre d'ecclésiastiques.

Enfin le souvenir des terribles inondations de 1866 resta longtemps en mémoire. Les terres avaient été entraînées dans les ravins, les ponts emportés, les moulins détruits, les rives du Goul endommagées.