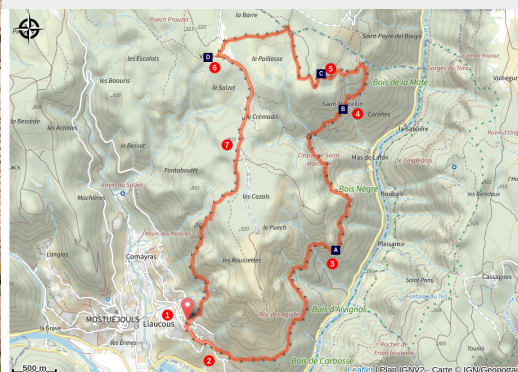


Villages Troglodytiques

Des Gorges du Tarn au Causse du Larzac - Mostuéjols



**Site de Saint-Marcellin - accès interdit
du 21 Nov. 2024 jusqu'à la fin des travaux**

st marcellin acces interdit pendant les travaux (©Millau Grands Causses Tourisme)

Sur les corniches des gorges du Tarn et sur le causse de Sauveterre, au gré de décors majestueux, une ascension inoubliable vers Eglazines et Saint-Marcellin, surprenants hameaux troglodytiques

Canyon des gorges du Tarn, cirque de Saint-Marcellin, immensité rocailleuse du causse de Sauveterre, falaises surplombant le village de Liaucous... Des paysages et des reliefs splendides se succèdent au gré de cette randonnée oxygénante vers Églazines et Saint-Marcellin, deux hameaux bâtis à flanc de falaise, joyaux insoupçonnés de cet itinéraire exceptionnel

Infos pratiques

Pratique : Pédestre

Durée : 5 h

Longueur : 13.9 km

Dénivelé positif : 808 m



Difficulté : Difficile

Type : Boucle

Thèmes : Histoire et patrimoine, Point de vue

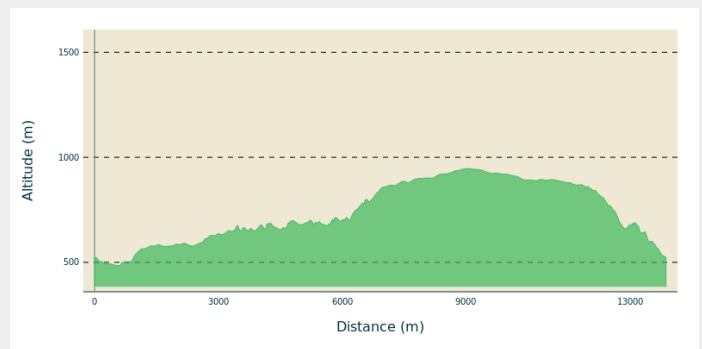
Itinéraire

Départ : Parking via ferrata, Liaucous

Balisage :  GRP  PR

Communes : 1. Mostuéjous
2. Masegros Causses Gorges

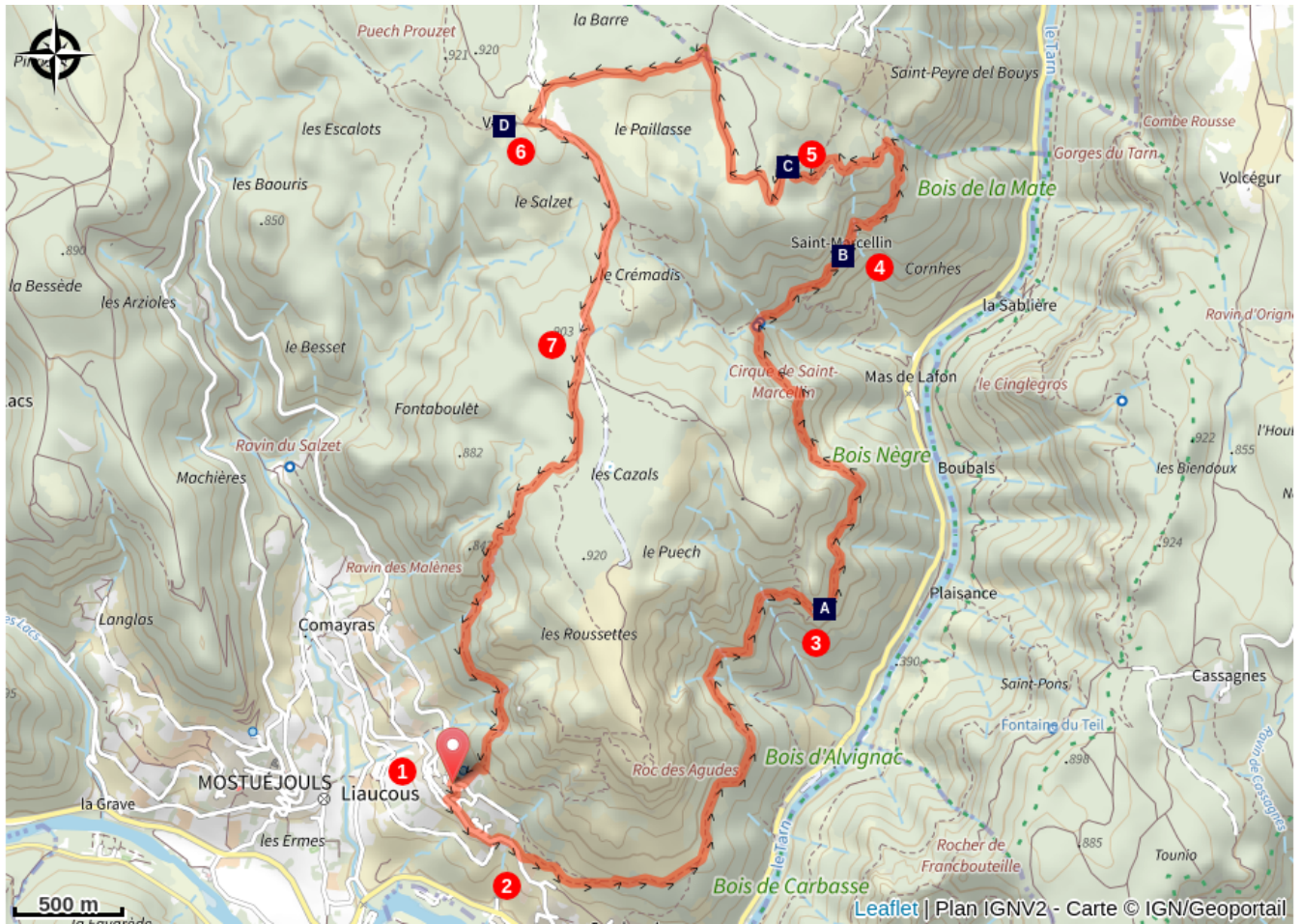
Profil altimétrique






Altitude min 484 m Altitude max 947 m

1. Se diriger vers le centre du village de Liaucous et descendre par la calade à droite puis à travers les ruelles pour rejoindre la route à gauche que l'on suit sur 500 m. Suivre le balisage GR de Pays (jaune et rouge) jusqu'au point 5.
2. Emprunter le sentier à gauche. Il monte à travers les bois et longe le flanc de colline sous le Roc des Agudes.
3. Traverser le hameau d'Églazines, sous les falaises. Le sentier entre dans le cirque de Saint-Marcellin.
4. Arrivé au hameau de Saint-Marcellin, continuer par le sentier qui monte sur le Causse de Sauveterre.
5. Quitter le GR de Pays (balisage jaune et rouge) et suivre en face le chemin balisé en jaune qui mène à la fontaine des Paillasses (source). Poursuivre à gauche sur le chemin caussenard bien suivre le balisage.
6. Au croisement, laisser le chemin menant au Vors sur votre droite. Suivre le sentier à gauche avant la piste jusqu'à la jonction avec le chemin d'Églazines.
7. Obliquer vers le Sud en direction du Puech sur 800 m. Quitter la piste et s'engager à droite sur le sentier qui entre à droite dans la forêt. Le sentier longe ensuite les falaises et passe en contrebas de la via ferrata avant de regagner le village de Liaucous.

Sur votre chemin...



-  Eglazines (A)
-  Fontaine des Paillasses (C)

-  Saint-Marcellin (B)
-  Vors (D)

Toutes les infos pratiques

i UNESCO Causses et Cévennes

Cet itinéraire est situé dans la zone cœur du Bien Causses et Cévennes, paysage culturel de l'agropastoralisme méditerranéen.

! Recommandations

Prenez de bonnes chaussures de marche, un chapeau et de l'eau en quantité suffisante.

Comment venir ?

Transports

[Fiches horaires TER Occitanie](#)

Sélectionner la ligne fiche horaire de la ligne Béziers-Millau-Clermont-Ferrand--
Se déplacer en bus ou en train : <https://lio.laregion.fr/>

Covoiturage : [BlaBlaCar](#), [Rézo Pouce](#), [Mobicoop](#), [Idvroom](#), [LaRoueVerte](#),
[Roulezmalin](#)

Accès routier

A 21 km au Nord-Est de Millau, prendre la direction d'Aguessac par la D809 puis suivre direction Le Rozier par la D907.

Au carrefour avec la D192 suivre Liaucous et les indications Parking Via ferrata.

Parking conseillé

Parking de la Via Ferrata.

i Lieux de renseignement

Office de Tourisme Millau Grands Causses

1, place du Beffroi, 12100 MILLAU

contact@ot-millau.fr

Tel : 05 65 60 02 42

<https://www.explore-millau.com/>



Sur votre chemin...



Eglazines (A)

Site d'un château et d'une seigneurie du nom de Gladinas qui par déformation donnera plus tard Eglazines, ce hameau troglodytique abritait 20 habitants à la fin du 19ème.

Il se situe à la lisière de couches de calcaire plus étanches qui libèrent des sources. Comme Saint Marcellin, le hameau balisait un passage obligé entre le plateau et la vallée. Avant l'ouverture de la route des Gorges au début du 20ème siècle ces sentiers de muletiers constituaient les liaisons essentielles entre ces terroirs aux ressources complémentaires.

© Didier AUSSIBAL-PNRGC

Crédit photo : MR-OTMillauGrandsCausses



Saint-Marcellin (B)

Le site de St Marcellin niché dans un cirque naturel (400-900 m) au creux des impressionnantes falaises du Sauveterre, fait partie intégrante du Site classé des Gorges du Tarn inscrit au patrimoine mondial de l'UNESCO. C'est un lieu d'exception aux nombreuses richesses environnementales et paysagères (Espace Naturel Sensible) qui en font un site emblématique du département. Son hameau semi troglodytique est composé d'un prieuré attenant à une chapelle romane et son petit cimetière, d'une maison caussenarde et les vestiges d'une fortification rupestre (forcia) : le château de St Marcellin. Plusieurs autres éléments vernaculaires tels que source, four à pain, jasses et baumes, enrichissent ce patrimoine. Le sentier de randonnée qui le traverse figure parmi les 100 plus belles balades de France.

Crédit photo : Sylvain Riols

🏠 Fontaine des Paillasses (C)

Une des rares sources sur les Causses, où vous pouvez vous rafraîchir lors de votre balade. Un clairière offre un beau lieu ombragé de pique-nique jute après.



🏠 Vors (D)

Isolée en bordure du Causse de Sauveterre, ancienne ferme caussenarde avec vue panoramique sur les Grands Causses et au loin le Viaduc de Millau.

Crédit photo : Joël Atché-PNRGrandsCausses