Sentier des Échelles

Des falaises de Roquefort au Rougier - Roquefort-sur-Soulzon

Les éboulis du Combalou (Virginie Govignon)

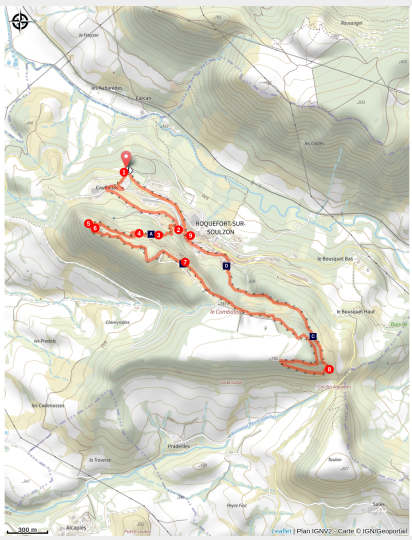

Des panoramas d'exception, sur le Larzac, le cirque de Tournemire et le village de Roquefort, couronnent cette randonnée sur les traces de la vie pastorale d'antan

Autrefois, un employé de la ferme du Mas de Roquefort apportait un repas au berger qui faisait paître ses brebis sur le plateau du Combalou. Il empruntait un raccourci grâce à deux échelles à flanc de falaise. De là le nom de ce sentier, riche en découvertes telles la faille du Saut de Balhol, la jasse du Combalou, la chapelle Saint-Pierre (XIe) sur son éperon.

Infos pratiques

Pratique : Pédestre

Durée : 3 h

Longueur : 7.8 km

Dénivelé positif : 531 m

Difficulté : Moyen

Type : Boucle

Thèmes : Agropastoralisme, Géologie, Point de vue, Top 3 Aveyron

Itinéraire

Départ : Office de Tourisme
Arrivée : Office de Tourisme
Balisage : PR
Communes : 1. Roquefort-sur-Soulzon

Profil altimétrique

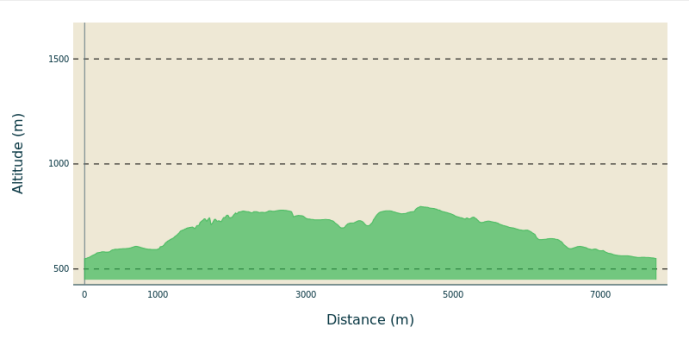

Altitude min 549 m Altitude max 798 m

Suite à des éboulements, le sentier a été dévié vers la pointe du Combalou et emprunte maintenant un escalier.

1. Depuis le parking de l’Office de Tourisme, monter par le sentier longeant le cimetière. Arrivé à la route goudronnée, tourner successivement à droite puis à gauche. Environ 300m plus loin, suivre l'embranchement en contrebas sur votre gauche pour arriver jusqu’à une fontaine (eau potable).
2. Prendre le petit sentier qui monte à droite vers le plateau du Combalou.
3. Arrivé à l'éboulis, monter à droite juste avant celui-ci et le traverser.
4. À la sortie de l'éboulis continuer sur le chemin balisé qui rejoint un chemin dans les buis en courbe de niveau.
5. Arrivé à la pointe du Combalou monter pour atteindre le rocher troué puis emprunter l'échelle-escalier.
6. Une fois sur le plateau, se diriger vers l'Est en direction des antennes, puis suivre la piste et le sentier vous conduisant à la jasse (bergerie).
7. Passer devant la jasse, puis le longer les falaises via le chemin dans la Pinède. En bout de plateau, vous entamez ensuite la descente vers le col des Aiguières.
8. Prendre la direction de Roquefort et continuer tout droit pour passer au « Sotch de Balhols » (grande faille), puis descendre jusqu’à la chapelle Saint-Pierre et sa table d'orientation. Descendre ensuite sur votre gauche par la rue de la Créance puis la rue des Baragnaudes en direction des Quilles des Baragnaudes. Passer devant les Quilles, longer la falaise et descendre les escaliers.
9. Au bas des escaliers, prendre successivement à droite et à gauche pour passer sous un porche et retrouver l’avenue de Lauras, qui vous mènera à l’Office de Tourisme, votre point de départ.

Sur votre chemin…

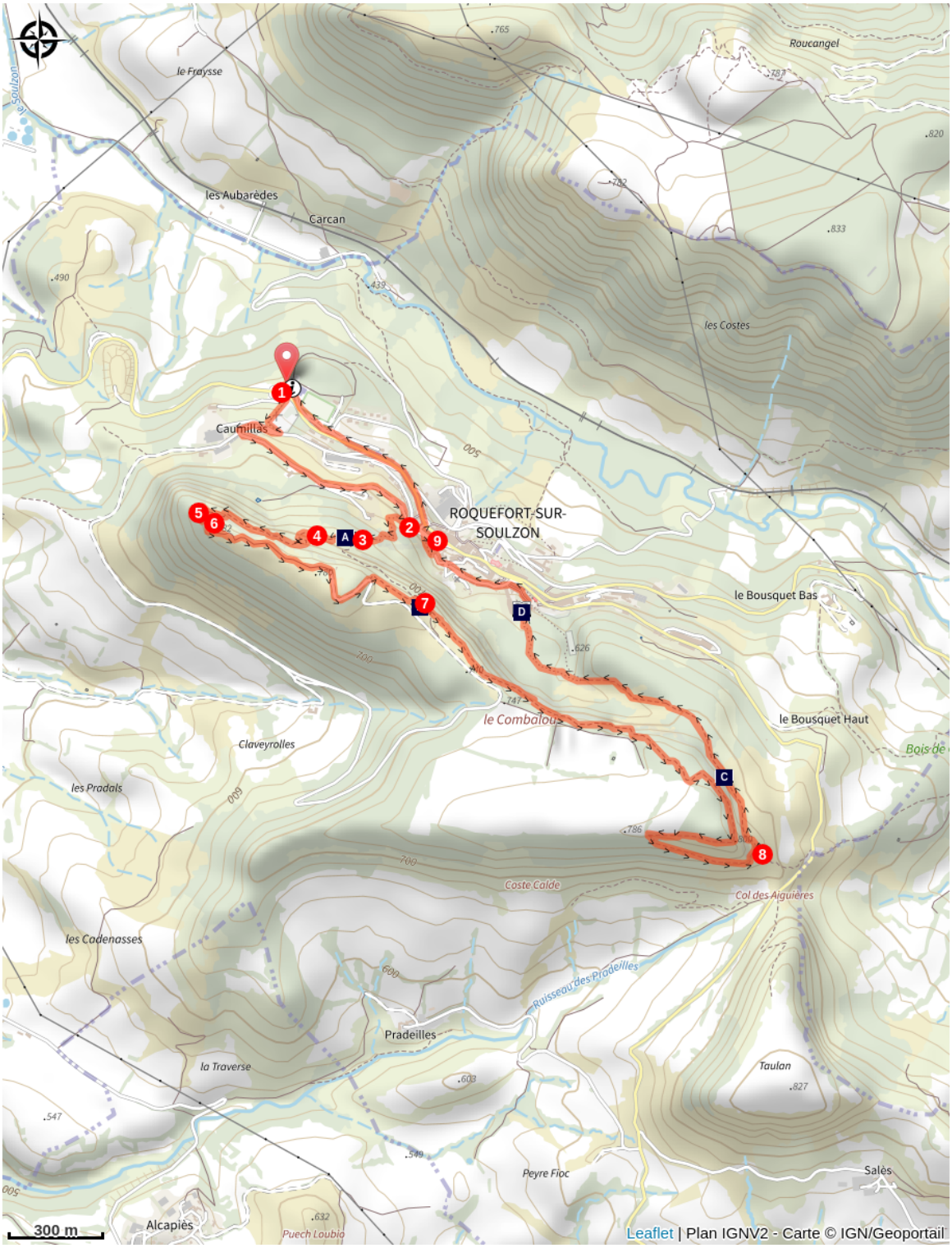

Éboulis du Combalou (A)
Saut de Bailhol (C)
Jasse du Combalou (B)
Rocher et chapelle St Pierre (D)

Toutes les infos pratiques

UNESCO Causses et Cévennes

Cet itinéraire est situé dans la zone cœur du Bien Causses et Cévennes, paysage culturel de l'agropastoralisme méditerranéen.

Recommandations

Sentier glissant par temps pluvieux. Sentier exclusivement pédestre, demande une bonne condition physique en raison du dénivelé et du type de sol (très caillouteux).

Matériel

Prévoir une réserve d'eau et une tenue adaptée.

Comment venir ?

Transports

Toutes les informations sur le site de l'office de tourisme

Accès routier

à 25 km au Sud-Ouest de Millau par les D 992, D 999 et D 23 direction Albi. A 14 km de St-Affrique par la D999 en direction de Millau.

Parking conseillé

Office de Tourisme, à l'entrée du village

Lieux de renseignement

OT Pays du Roquefort
Avenue de Lauras, 12250 Roquefort/ Soulzon

contact@roquefort-tourisme.fr
Tel : 0565585600
http://www.roquefort-tourisme.fr/

Source

Communauté de communes du St-Affricain

http://www.roquefort-tourisme.fr/

Sur votre chemin…

🏔 Éboulis du Combalou (A)

Les éboulis du Combalou sont une formation rocheuse imposante, résultant des nombreux mouvements tectoniques qui ont façonné le plateau calcaire. Ces masses de roches sont le fruit d’éboulements et de glissements successifs, qui ont transformé le paysage au fil des siècles. Les formations rocheuses présentes dans cette zone témoignent de la dynamique géologique de la région, où l’érosion a sculpté des paysages uniques.

Crédit photo : Roquefort Tourisme

🐏 Jasse du Combalou (B)

Les jasses étaient des constructions destinées à protéger les brebis pendant la saison estivale. La Jasse du Combalou, bien conservée, présente deux niveaux : au rez-de-chaussée, deux bergeries, dont l’une est voûtée, offrent un abri pour les animaux, tandis qu’au second niveau, une vaste grange permettait de stocker le foin nécessaire à l’alimentation des troupeaux pendant les mois les plus froids. Ce type de bâtiment, particulièrement adapté aux conditions de vie en altitude et aux nécessités pastorales, est un témoin essentiel de la vie rurale dans les causses.

Crédit photo : Roquefort Tourisme

🏔 Saut de Bailhol (C)

Le Saut de Bailhol, nommé à tort sotch* en raison de sa forme dépressionnaire, est en réalité la niche d’arrachement des éboulis que l’on retrouve plus bas. Dans la tradition orale, c’est souvent le spectaculaire qui l’emporte : il se raconte qu’un certain Bailhol aurait fait le saut de l’ange depuis les 80 mètres de haut de la falaise à cet endroit. L’important est de ne pas le confondre avec un sotch caussenard.
*Sotch : dépression fermée de nature karstique que l’on retrouve sur les causses. Comblé par des terres de ruissellement ou terra rosa, le sotch est très fertile et c’est là que la majorité des cultures céréalières sont réalisées. Lorsque son contour est arrondi on l’appelle doline.

Crédit photo : Roquefort Tourisme

📖 Rocher et chapelle St Pierre (D)

La chapelle Saint-Pierre, du XIe siècle, couronne le rocher du même nom et fut autrefois la chapelle du château médiéval, aujourd’hui disparu. Avec son chœur en cul-de-four, un arc en plein cintre et une nef restreinte, cet édifice modeste mais élégant se dresse en hommage aux savoir-faire des bâtisseurs du passé. Ce lieu, chargé d’histoire, invite à la contemplation et témoigne de l’ancienneté de l’implantation humaine dans le secteur.

Crédit photo : Roquefort Tourisme